



RouteDesign

Proiectare și consultanță în construcții

Blv. Liviu Rebreanu, nr. 190, ap. 29, cam. 2, 300723-Timis, tel.: +40 751.290.066,
fax: +40 356.456.865; E-mail: routedesign@yahoo.com, J 35/2692/2015, CUI: 35194031



BENEFICIAR:
COMUNA SATCHINEZ,
JUDEȚUL TIMIȘ

CONTRACT:
1548 - C 95 /2024

PROIECT:
P 82 / 2024

**„LUCRĂRI DE RAPARAȚII PRIN PIETRUIRE PE DE 925,
DE 955, DE 941/1/1/43, CARE FACE LEGĂTURA
DINTRE DC 37 ȘI CENTRUL DE COLECTARE DEȘEURI
PRIN
APORT VOLUNTAR CAV”**

CAIETE DE SARCINI

MARTIE 2024

FOAIE DE CAPĂT

CONTRACT: 1548 - C 95 /2024

PROIECT: P 82 / 2024

TITLUL LUCRĂRII: „LUCRĂRI DE RAPARAȚII PRIN PIETRUIRE PE DE 925, DE 955, DE 941/1/1/43, CARE FACE LEGĂTURA DINTRE DC 37 ȘI CENTRUL DE COLECTARE DEȘEURI PRIN APORT VOLUNTAR CAV”

FAZA: CAIET DE SARCINI

BENEFICIAR: COMUNA SATCHINEZ, JUDEȚUL TIMIȘ

EXECUTANT:  **RouteDesign**
Proiectare și consultanță în construcții
ing. Milorad PETROVICI

ADMINISTRATOR:

ȘEF PROIECT: ing. Anda BUCUL 

ing. Anda BUCULESCU

COLECTIV DE LABORARE:

ing. Milorad PETROVICI 



CAIET DE SARCINI – CUPRINS

INTOCMIRE DOCUMENTATIE TEHNICO-ECONOMICA PENTRU:
"LUCRĂRI DE REPARAȚII PRIN PIETRUIRE PE DE 925 ,DE 955,
DE 941/1/1/43, CARE FACE LEGĂTURA DINTRE DC 37 ȘI CENTRUL DE
COLECTARE DEȘEURI PRIN APORT VOLUNTAR CAV"

CUPRINS

A. PIESE SCRISE

CAPITOLUL 1	MEMORIU TEHNIC
CAPITOLUL 2	LUCRĂRI DE TERASAMENTE
CAPITOLUL 3	STRAT DE FUNDAȚIE DIN BALAST
CAPITOLUL 4	STRAT SUPERIOR DE RULARE DIN PIATRĂ SPARTĂ
CAPITOLUL 5	PROTECȚIA MUNCII
ANEXA 1	ANTEMĂSURĂTOAREA
ANEXA 2	LISTE CU CANTITĂȚI DE LUCRĂRI

B. PIESE DESENATE

PLANȘA 01	PLAN DE AMPLASARE ÎN ZONĂ
PLANȘA 02	PLAN DE SITUAȚIE PROIECTAT ȘI PROFIL TRANSVERSAL TIP

CAPITOLUL 1

MEMORIU TEHNIC

1. DATE GENERALE

1.1. Denumirea lucrării

„LUCRĂRI DE REPARAȚII PRIN PIETRUIRE PE DE 925, DE 955, DE 941/1/1/43, CARE FACE LEGĂTURA DINTRE DC 37 ȘI CENTRUL DE COLECTARE DEȘEURI PRIN APORT VOLUNTAR CAV”

1.2. Amplasamentul

Obiectivul supus lucrărilor de întreținere periodică, se află pe teritoriul administrativ al comunei Satchinez, pe amplasamentul actual al a drumurilor de exploatare DE 925, DE 955 și DE 941/1/1/43 ce sunt amplasate în sud-vestul localității Satchinez, pe partea dreaptă a drumului comunal DC 37.

1.3. Titularul lucrărilor de reparații

COMUNA SATCHINEZ, JUDEȚUL TIMIȘ

1.4. Beneficiarul lucrărilor de reparații

COMUNA SATCHINEZ, JUDEȚUL TIMIȘ

1.5. Elaboratorul proiectului

S.C. ROUTE DESIGN S.R.L. TIMIȘOARA

2. DESCRIEREA GENERALĂ A LUCRĂRILOR

2.1. Amplasamentul

Comuna Satchinez face parte din *Microregiunea Timiș-Nord*, alături de primăriile: Biled, Becicherecu Mic, Dudeștii Noi, Giarmata, Orțișoara, Periam, Pișchia, Șandra și Variaș.

Situată în partea de nord-vest a județului Timiș, pe DJ 693, localitatea Satchinez, reședința comunei cu același nume, se află la o distanță de 36,5 km de municipiul Timișoara.

Comuna Satchinez se întinde pe o suprafață de 11 098 ha, din care 9951 ha reprezintă terenul agricol. În componența acestui teritoriu administrativ se regăsesc localitățile Satchinez, Bărăteaz și Hodoni.

Terenul agricol al comunei se constituie din următoarele folosințe: arabil 9058 ha (91,0%), pășuni 537 ha (5,4%), fânețe 347 ha (3,5%), vii 2 ha (0,02%) și livezi 7 ha (0,07%).

Regiunea în care este situat teritoriul administrativ al comunei Satchinez reprezintă un șes întins cu ușoare ondulații rezultate în urma depunerilor aluvionare neregulate, făcute din apele provenite din inundații. Micile depresiuni ce apar pe acest șes întins, precum și continuitatea lor, este un indiciu că apele stagnante s-au scurs cândva pe aceste văi. Altele neavând continuitate se termină în formă fund de sac.

Întreg teritoriul este străbătut de o vale de cca. 25- 30 m adâncime și 300-400 m lățime. Versanții săi au o poziție sud-estică, sudică, și nord-vestică, cu pante variind între 4-25°. Din cele arătate până acum rezultă că pe teritoriul administrativ al comunei Satchinez, deosebit două unități geomorfologice de sol și anume:

- câmpia înaltă cu mici ondulațiuni și mici depresiuni, ce face parte din câmpia întinsă a Banatului;
- valea largă care străbate întreg teritoriul administrativ și care se continuă și în afara acestui teritoriu.

Comuna Satchinez, fiind situată la jumătatea distanței dintre râul Mureș și Bega Veche, este lipsită de ape curgătoare. Există în jurul comunei numeroase bălți, unele mai mici, altele mai mari, reunind o suprafață totală de 127 ha. O parte din aceste bălți au mici scurgeri de apă, iar altele sunt fără scurgere. În jurul acestor bălți situate în patul văii, apar trestişuri și râturi pe o suprafață de 170 ha, reprezentând terenuri mlăștinoase.

Apa freatică în regiunea văii este între 1-2 m, iar în restul hotarului între 3-7 metri. În vatra satului există fântâni arteziene și cu pompă, dar pe hotar abia dacă sunt câteva puțuri cu apă.

Conform COD DE PROIECTARE SEISMICĂ P 100-2013, accelerația terenului pentru proiectare la cutremure de pământ cu un interval minim de recurență IMR = 100 ani este $a_g = 0,20 \text{ g}$, iar perioada de colț este $T_c = 0,70 \text{ sec}$.

Încadrarea în zonele de risc în conformitate cu legea 575 / 2001

Conform legii 575 privind aprobarea „Planului de amenajare a teritoriului național – Sesiunea a V-a – Zone de risc natural” – ANEXA 5 – Inundații, amplasamentul cercetat nu se regăsește în lista cu unitățile administrativ teritoriale afectate de inundații.

Conform legii 575 privind aprobarea „Planului de amenajare a teritoriului național – Sesiunea a V-a – Zone de risc natural” – ANEXA 7 – Alunecări de teren, amplasamentul cercetat nu se regăsește în lista cu unitățile administrativ teritoriale afectate de alunecări de teren.

Conform legii 575 privind aprobarea „Planului de amenajare a teritoriului național – Sesiunea a V-a – Zone de risc natural” – ANEXA 3, amplasamentul cercetat nu este situat în zone URBANE pentru care intensitatea seismică echivalată pe baza parametrilor de calcul privind zonarea României, este minim VII grade pe scara MSK a intensității cutremurelor.

Comuna Satchinez este străbătută de următoarele căi de comunicație rutieră și feroviară principale:

- drumul județean DJ 692 – (Sânandrei DN 69 – Pesac DN 6), traversează teritoriul comunei pe o lungime de 7,33 km;
- drumul județean DJ 693 – (Cărpiniș DN 59A – Fibiș DJ 691) traversează teritoriul comunei pe o lungime de 13,11 km;
- drumul comunal DC 41 - (Călacea DJ 693 – Călacea Băi DJ 692) traversează teritoriul comunei pe o lungime de 1,0 km;
- drumul comunal DC 37 - asigură legătura între localitățile Sânandrei (DJ 692), Hodoni și Satchinez (DJ 693), are o lungime totală de 16,0 km.
- linia CF Timișoara – Valcani: Timișoara Nord – Ronaț Triaj cabina 1 – Ronaț Triaj - Ronaț Triaj Gr. D – Sânandrei – Hodoni – Chinezu – Bărateaz – Gelu – Variaș – Periam – Sânpetru – Saravale – Sânnicolau Mare – Dudeștii Vechi – Valcani);

DRUMURILE DE EXPLOATARE, care face obiectul prezentei documentații, se încadrează în *categoria de importanță C (normală)* și în *clasa de importanță III (medie)*, conform Legii nr. 10/1995 privind calitatea în construcții și a H.G. 766/1997, anexa 3, referitoare la aprobarea unor regulamente privind calitatea în construcții.

În conformitate cu prevederile *Ordinului MT Nr. 1296/2017* pentru aprobarea Normelor tehnice privind proiectarea, construirea și modernizarea drumurilor, tronsoanelor de drumuri de exploatare supuse lucrărilor de întreținere periodică, sunt **drumuri de clasă tehnică V**, având o bandă de circulație, cu lățimea părții carosabile de 3,00 m.

În conformitate cu prevederile *ORDIN Nr. 212/145 din 15 mai 2002* pentru aprobarea Normelor tehnice de întocmire a proiectelor de organizare a teritoriului exploatațiilor agricole, **drumurile de exploatare agricolă se încadrează în categoria a III-a drumuri pentru masive de terenuri agricole cu suprafețe sub 1.000 ha sau pentru un trafic mai mic de 5.000 tone anual.**

În conformitate cu prevederile *Ordinului MT Nr. 43/1997* privind regimul drumurilor, **din punct de vedere funcțional și administrativ-teritorial**, tronsoanele de drumuri de exploatație agricolă supuse lucrărilor de întreținere periodică, sunt **drumuri de interes local clasificate în drumuri de exploatare care deserveșc mai multe proprietăți, fiind situate la limitele acestora.**

2.2. Necesitatea investiției

Conform *Normativului privind Întreținerea și repararea drumurilor publice – Indicativ AND 554-2002*, întreținerea și repararea drumurilor, podurilor și anexelor acestora cuprinde pe lângă lucrările propriu-zise și o serie de servicii pregătitoare, începând de la gestionarea rețelei de drumuri, întocmirea documentațiilor tehnico-economice și asigurarea calității, până la monitorizarea controlului mijloacelor de transport care circula pe drumurile publice.

În cap. A al anexei 2 la *Normativul privind Întreținerea și repararea drumurilor publice – Indicativ AND 554-2002*, sunt detaliate serviciile pregătitoare aferente întreținerii și reparării drumurilor, podurilor și anexelor acestora.

Lucrările și serviciile privind întreținerea drumurilor, podurilor și anexelor acestora constau în totalitatea activităților de intervenție ce se execută în tot timpul anului, determinate de uzura sau degradarea în condiții normale de exploatare, ce au ca scop asigurarea condițiilor tehnice necesare desfășurării circulației rutiere în siguranță, cu respectarea normelor în vigoare, precum și de a menține acest patrimoniu public în stare permanentă de curățenie și aspect.

Serviciile propriu-zise reprezintă activități (altele decât lucrările) ce se desfășoară atât în perioada de vară cât și în perioada de iarnă în vederea asigurării circulației rutiere pe drumurile publice în condiții de siguranță. Aceste tipuri de lucrări și servicii sunt detaliate în cap. B și C al anexei 2 la *Normativul privind Întreținerea și repararea drumurilor publice – Indicativ AND 554-2002*, serviciile propriu-zise fiind marcate cu *).

Lucrările de întreținere pot fi:

a) lucrări de întreținere curentă, care se execută permanent pentru menținerea curățeniei, esteticii, asigurarea scurgerii apelor sau pentru eliminarea unor degradări punctuale de mică amploare la drumuri, lucrări de artă, de siguranță rutieră și clădirilor anexe aferente drumurilor;

b) lucrări de întreținere periodică sunt acele lucrări care se execută periodic și planificat în scopul compensării parțiale sau totale a uzurii produse structurii rutiere, lucrărilor de artă, de siguranță rutieră și clădirilor anexe aferente drumurilor.

Ca strategie de execuție a lucrărilor de întreținere, acestea pot fi:

a) strategie de tip curativ, care se aplică de regulă în condițiile unui buget restrictiv, când se execută lucrări punctuale, funcție de degradările ce apar, asigurându-se niveluri de serviciu scăzute cu o suprafață de rulare foarte eterogenă, necesitând personal numeros având în vedere volumul mare de lucrări de tip intervenție care au o productivitate și eficiență foarte scăzută;

b) strategie de tip preventiv care are ca obiective principale conservarea și adaptarea sistemului rutier sau a elementului lucrării de artă (pod, podeț, pasaj, viaduct, etc.) sau de siguranță rutieră pentru nivelul de agresivitate la care este supus.

Planificarea lucrărilor și serviciilor aferente întreținerii și reparării drumurilor, podurilor și anexelor acestora

La planificarea lucrărilor și serviciilor privind întreținerea și repararea drumurilor, podurilor de șosea și a anexelor aferente lor, se va tine seama de următoarele principii de bază:

a) crearea unor legături organice între diferite categorii de drumuri (autostrăzi, drumuri expres, drumuri naționale europene, drumuri naționale principale, drumuri naționale secundare, drumuri județene, drumuri comunale, drumuri vicinale și străzi) în vederea asigurării unei rețele de drumuri unitare din punct de vedere funcțional și omogene din punct de vedere tehnic în concordanță cu cerințele economiei naționale;

b) acordarea priorității în planificarea lucrărilor de întreținere și reparații pentru drumurile deschise traficului internațional, traseelor importante din punct de vedere economic, administrativ și turistic;

c) obținerea unei eficiențe maxime a utilizării fondurilor.

Tipurile de lucrări de întreținere sau reparații, volumul lucrărilor și fondurilor necesare execuției acestora se stabilesc în funcție de :

a) nivelul de serviciu al drumului respectiv (natura și intensitatea traficului, zona climatică);

b) starea tehnică a drumurilor, a podurilor și a construcțiilor aferente lor, ca urmare a efectuării măsurătorilor tehnice, a reviziilor și controalelor;

c) evidențele tehnice (banca de date tehnice rutiere) privind comportarea în exploatare;

d) strategia și politicile de întreținere adaptate în funcție de ipotezele bugetare avute în vedere;

e) normativele specifice fiecărei activități.

Utilizarea cu maximă eficiență tehnică și economică a fondurilor pentru întreținerea și repararea drumurilor și podurilor de șosea, se poate obține și prin utilizarea la planificarea și prioritizarea lucrărilor a sistemelor de administrare optimizată a drumurilor și podurilor (Pavement Management System și Bridge Management System), sisteme care au la bază măsurători tehnice complexe periodice ale rețelei de drumuri și poduri.

Urmare interpretării datelor privind starea drumurilor și podurilor și introducerii acestora într-un program special, se vor alege politicile și strategiile de intervenție, perioada optimă de execuție, prioritizarea lucrărilor și nivelul de urgență.

Lucrările accidentale datorate calamităților naturale, se execută în primă urgență pentru restabilirea circulației, urmând ca documentația tehnico-economică să fie elaborată și aprobată ulterior. Lucrările de definitivare se vor realiza conform planificării.

Programele anuale pentru lucrările și serviciile de întreținere și reparații la drumuri, poduri de șosea și anexele acestora se vor stabili în conformitate cu nomenclatorul privind lucrările și serviciile aferente drumurilor publice (anexa 1 din Indicativ AND 554-2002), în funcție de resursele financiare aprobate, durata normală de funcționare a drumurilor publice (anexa 4 din Indicativ AND 554-2002) și periodicitatea lucrărilor de întreținere și reparații curente la drumurile publice – anexa 5 din Indicativ AND 554-2002 .

Programele anuale de întreținere și reparații se elaborează de către administratorii rețelei de drumuri publice – C.N.A.I.R. pentru rețeaua de drumuri de interes național, Consiliile județene pentru rețeaua de drumuri de interes județean și *Consiliile locale pentru rețeaua de drumuri de interes local*.

Necesitatea lucrărilor de întreținere periodică rezultă în principal din starea actuală de degradare a părții carosabile și a stratului de rulare, în urma releveului vizual realizat pe teren putându-se constata următoarele degradări:

- depuneri de pământuri coezive pe suprafața carosabilă, aduse pe roțile vehiculelor de pe drumurile laterale din pământ, respectiv depuneri de materiale aduse pe suprafața carosabilă în urma precipitațiilor abundente;
- degradări importante ale suprafeței de rulare alcătuită din pământ coeziv de tipul gropilor, făgașelor, vălurilor, rezultate în urma acțiunii traficului actual, respectiv în urma fenomenului de îngheț dezgheț;

La stabilirea necesității de interveni pe drumurile de exploatare agricolă, precum și la stabilirea tipului de lucrări necesare s-au avut în vedere următoarele aspecte:

- situația existentă a suprafeței de rulare și a elementelor drumului, așa cum a fost prezentată mai sus;
- asigurarea condițiilor tehnice normale de exploatare necesare desfășurării circulației rutiere în condiții normale de siguranță și confort;
- necesitatea de efectuare la timp a lucrărilor de întreținere în vederea compensării parțiale sau totale a uzurii produse structurii rutiere și a anexelor drumului;
- adoptarea unei strategii de tip preventiv ce are ca obiectiv conservarea și adaptarea structurii rutiere și a anexelor drumului pentru nivelul de agresivitate la care este/urmează a fi expus;
- necesitatea asigurării unei rețele de drumuri unitare din punct de vedere funcțional și omogene din punct de vedere tehnic;
- obținerea unei eficiențe maxime a utilizării fondurilor publice

2.3. Devierile și protejările de utilități afectate

Nu e cazul.

2.4. Sursele de apă, energie electrică, gaze, telefon și altele asemenea pentru lucrări definitive și provizorii

Nu e cazul.

2.5. Căile de acces permanente, căile de comunicații și altele asemenea

Nu e cazul.

2.6. Trasarea lucrărilor

Proiectarea în plan a drumurilor de exploatare DE 925, DE 955, DE 941/1/1/43, cuprinse în prezenta documentație s-a realizat având la bază planul de situație, generat în Sistem de coordonate Stereografic 1970, pus la dispoziție de către beneficiarul lucrării.

Trasarea lucrărilor se va face cu echipament adecvat, pe baza prezentei documentații, în concordanță cu normativele în vigoare.

2.7. Antemăsurătoarea

În urma în urma releveului vizual realizat pe teren s-au stabilit principalele tipuri și volume de lucrări necesare a se executa în vederea îndeplinirea scopului propus, acestea fiind prezentate în **Capitolul 6**.

În cazul în care rezultă necesitatea realizării și altor tipuri de lucrări așa cum sunt prevăzute în **anexa 2 din Normativul pentru întreținerea și repararea drumurilor publice, Ind. AND 554-2002**, se acestea se vor realiza pe măsura constatării lor, respectându-se riguros condițiile de măsurare. Toate cantitățile de lucrări vor fi înscrise în caietele de măsurători ale șantierului.

2.8. MEMORIU TEHNIC

Prezentul proiect tehnic are la bază **Normativul pentru întreținerea și repararea drumurilor publice, Ind. AND 554-2002** și cuprinde natura lucrărilor și a volumelor de lucrări aferente lucrărilor de **întreținere periodică** necesare pentru asigurarea condițiilor normale de siguranță și confort pe căile de circulație rutieră.

Lucrările de întreținere sunt prevăzute a se realiza pe drumurile de exploatare DE 925, DE 955, DE 941/1/1/43, în lungime totală de **1 000,00 m**.

A. Traseul în plan

Având în vedere tipul lucrărilor propuse a se realiza prin prezenta documentație, **în plan** se va urmări traseul existent al drumurilor existente, fără fi necesară corectarea traseului

B. Traseul în profil longitudinal

Având în vedere natura lucrărilor, nu s-a prevăzut proiectarea axei în profil longitudinal, dar prin lucrările de terasamente și de realizare a startului de fundație prevăzut, se va avea în vedere corectarea eventualelor denivelări ale traseului în profil longitudinal.

C. Elemente geometrice în profil transversal

În profil transversal, în conformitate cu ORDIN 212/2002, STAS 2900-89, ORDIN 1296/2017 și cerințele beneficiarului exprimate prin tema de proiectare, drumurile de exploatare supuse amenajării sunt *drumuri de exploatare de categoria III cu o bandă de circulație*, rezultând următoarele elemente în profil transversal:

În profil transversal, în conformitate cu:

- ✓ STAS 2900 – 89 *Lățimea drumurilor;*
- ✓ ORDIN 212/2002 *Norme tehnice de întocmire a proiectelor de organizare a teritoriului exploatațiilor agricole;*
- ✓ ST 022 – 99 *Specificație Tehnică privind proiectarea, execuția și exploatarea drumurilor cu o singură bandă de circulație în mediul rural;*
- ✓ ORDIN 45/1998 *Norme tehnice privind proiectarea, construirea și modernizarea drumurilor;*
- ✓ *lățimea disponibilă conform evidențelor din planurile cadastrale pentru drumurile de exploatare ce alcătuiesc traseul drumurilor agricole*

drumurile ce fac obiectul prezentei documentații au o bandă de circulație, rezultând astfel următoarele elemente în profil transversal:

- lățime parte carosabilă 3,00 m
- panta transversală în aliniament 3,0 % - unică
- lățime acostamente: 2 x 0,50 m
- panta transversală acostamente 3 %
- lățime platformă 4,00 m

D. Tipul și natura lucrărilor de ÎNTREȚINERE PERIODICĂ

Pentru asigurarea condițiilor minime de siguranță și confort și pentru corectarea degradărilor locale, se prevede realizarea următoarelor tipuri de **lucrări întreținere periodică, conform ind. AND 554/2002:**

➤ *Realizarea lucrărilor de terasamente în vederea corectării traseului în plan și profil longitudinal, respectiv în vederea eliminării stratului vegetal și a stratului superior contaminat;*

➤ *pregătirea platformei drumului în vederea așternerii stratului izolator;*

➤ *Așternera și cilindrarea materialului granular în vederea realizării unui strat izolator din balast pentru straturi anticapilare cu o grosime de 20,0 cm. Balastul va trebuie să respecte condițiile de calitate prevăzute de SR EN 13242+A1:2008 și STAS 12253-84;*

➤ *Așternera și cilindrarea materialului granular în vederea realizării unui strat de rulare din piatră spartă împănată, sort 0-63 cu o grosime de 15,0 cm. Piatra spartă va trebuie să respecte condițiile de calitate prevăzute de SR EN 13242+A1:2008 și STAS 12253-84;*

Executantul va semnaliza restricția de circulație în zona lucrărilor conform - **Norme metodologice privind condițiile de închidere a circulației și de instituire a restricțiilor de circulație în vederea executării de lucrări în zona drumului public și/sau pentru protejarea drumului**, aprobate prin Ordinul ministrului de interne și al ministrului transporturilor nr. 1.112/411/2000.

În caz de necesitate, constructorul va lua orice alte măsuri pentru executarea lucrărilor în deplina siguranță. Dacă la execuție se adoptă altă tehnologie decât cea prevăzută în proiect se vor lua și măsuri corespunzătoare de protecția muncii.

În calculul preturilor unitare se vor include și cheltuielile pentru asigurarea protecției muncii.

E. Organizarea de șantier

Organizarea și executarea lucrărilor și serviciilor de întreținere periodică a drumurilor, a podurilor și a anexelor acestora, se fac de regulă prin unități proprii ale administrațiilor de drumuri respectiv în regie proprie sau prin contract cu unități de execuție atestate tehnic pentru acest gen de lucrări urmare analizei de oferte sau licitație.

Executarea lucrărilor și serviciilor de întreținere periodică a drumurilor, a podurilor și a anexelor acestora, se face în limita fondurilor aprobate anual potrivit prevederilor legale și a priorităților stabilite pe baza documentațiilor tehnico - economice.

Execuția lucrărilor de întreținere periodică și reparații la drumuri, poduri și accesoriile acestora se face prin unități de profil, atestate tehnic, pe baza de contract încheiat între administratorul drumului și antreprenori conform procedurilor legale în vigoare.

Urmărirea lucrărilor și serviciilor ce se execută în regie se face de către personalul tehnic de specialitate al administrațiilor de drumuri.

Urmărirea lucrărilor și serviciilor ce se execută prin terți se va face de către personalul tehnic aparținând administratorului, atestat pentru activitatea de dirigenție sau consultanță, sau de firme specializate de profil angajate prin contract.

F. Norme generale de protecția muncii

Constructorul va respecta toate normele legale de protecția muncii, siguranța circulației și PSI, acordând o atenție deosebită „Măsurilor și indicațiilor generale de protecția muncii, siguranța circulației și prevenirea incendiilor (PSI)” pe tot timpul execuției și exploatării lucrărilor proiectate. Nu se va începe nici o activitate pe șantier până nu sunt verificate toate condițiile de respectare a normelor de tehnica securității muncii.

În vederea executării lucrărilor se va face instruirea întregului personal, a muncitorilor, a tuturor persoanelor care au acces la punctul de lucru, pentru respectarea strictă a normelor și instrucțiunilor de protecția muncii prevăzute în următoarele acte normative:

1. Legea nr. 90/1996, cu privire la protecția muncii și normele metodologice de aplicare;
2. “Norme metodologice de protecția muncii”, ediția 1996;
3. “Primul ajutor la locul accidentului”, ediția 1999;
4. Instrucțiuni proprii A.N.D. Ordin 116/1999;
5. “Norme specifice de protecția muncii pentru exploatarea și întreținerea drumurilor și podurilor” cod 79/1998, cap. 2.3., 2.6. și 2.7.;

6. “Norme de prevenire și stingere a incendiilor și de dotare cu mijloace P.S.I.”, aprobate cu Ordinul nr. 12/1980 M.T. art. 16, 17 cap. V și “Dispoziții generale P.S.I. - 001” publicate în Monitorul Oficial nr. 78 din 22.02.2000;
7. Instrucțiuni de semnalizare “Norme metodologice privind condițiile de închidere a circulației și de instituire a restricțiilor de circulație în vederea executării de lucrări în zona drumului public” aprobate cu Ordinul nr. 1112/411 al M. I. – M. T. /octombrie 2000;
8. “Norme specifice de protecția muncii pentru manipularea prin purtare și cu mijloace nemecanizate și depozitarea materialelor”. nr. 57/1998;
9. “Norme specifice de securitatea muncii pentru transporturi rutiere”, nr. 23 aprobate cu Ordinul nr. 355 din data de 24.10.1995 al M. M. P. S.
10. nr.152/1995 modificări și completări la Regulamentul de aplicare a Decretului 328/1966.
11. Ordinul nr.166 din mai 1995 al Ministrului Transporturilor privind aprobarea Instrucțiunilor de aplicare a H.G.R. 152/1995.
12. Ordinul nr.15/1996 al Ministrului Transporturilor care modifică Instrucțiunile de aplicare a H.G.R. 152/1995.
13. nr.36/1996 - Stabilirea și sancționarea contravențiilor la normele privind exploatarea și menținerea în bună stare a drumurilor rutiere.
14. Ordinul nr.355/1995 al Ministrului Muncii și Protecției Sociale privind aprobarea Normelor specifice de securitate a muncii pentru transporturi rutiere.
15. Ordinul nr.116/1995 al Ministrului Muncii și Protecției Sociale privind aprobarea Normelor Specifice de Securitate a muncii privind lucrări de zidărie, montaj elemente prefabricate etc.
16. Toate dispozițiile legale privind protecția muncii și siguranța circulației cuprinse în legi, decrete, HGR, standarde etc.
17. Pe tot timpul execuției lucrărilor se face semnalizarea adecvată normelor de lucru și a restricțiilor, a locurilor periculoase atât ziua cât și noaptea.
18. Se vor respecta întocmai prevederile Decretului nr. 328/1966 privind circulația pe drumurile publice, precum și a tuturor modificărilor și completărilor ulterioare.
19. În exploatarea drumurilor, după terminarea lucrărilor de îmbrăcăminte, se vor respecta de către organele care administrează drumul toate prevederile legale prevăzute în decretul nr. 328/1966 și modificările ulterioare ale Ministrului Transporturilor. Se va prevedea semnalizarea rutieră (indicatoare de circulație).
20. În conformitate cu legislația în vigoare, instalarea indicatoarelor rutiere se face cu acordul organului care răspunde de siguranța circulației (Consiliul Județean, Poliția).
21. De asemenea, felul și amplasarea marcajelor prevăzute de SR 1848/3-2011 se va stabili de organele care administrează drumul cu acordul organelor de poliție județene.
22. Pe linia prevenirii incendiilor se va respecta Decretul nr. 290 din 1977, Norme generale de protecție împotriva incendiilor la proiectare și realizarea construcțiilor și instalațiilor,

Norme tehnice de proiectare și realizare a construcțiilor privind protecția la acțiunea focului I118/83.

23. Se prevede respectarea normelor specifice de Protecția Muncii, articolele:

- VI - organizarea de șantier;
- IX - activitate pe timp friguros;
- XI - executare transport;
- XII - depozitarea materialelor;
- XIV - scule și dispozitive;
- XVI - utilaje mecanice de ridicat;
- XXI - lucrări de terasamente;
- X - încărcare și descărcare de materiale
- XIII - electrosecuritate;
- XVIII - utilaje și dispozitive de construcție

Proiectantul lucrării arată că măsurile și indicațiile din proiect nu sunt limitative, executantul și beneficiarul urmând să ia în completare orice măsuri de protecția muncii și siguranța circulației pe care le vor considera ca necesare și pe care le vor solicita autorităților locale de specialitate.

Ținând seama de situația concretă a lucrărilor (din timpul executării sau exploatării), executantul și beneficiarul rămân direct răspunzători de aplicarea acestor lucrări.

Înainte de începerea lucrărilor de terasamente, beneficiarul va degaja terenul de orice sarcină, îndeosebi de acelea care pot produce accidente (rețele electrice etc.). La orice instalații întâlnite în timpul execuției se vor opri lucrările și se va solicita prezența deținătorului de rețea.

Pe tot timpul execuției lucrărilor, constructorul se va îngriji ca să nu împiedice scurgerea naturală a apelor, evitând colectarea lor în depresiunile de pe platforme, ceea ce poate produce mișcări (lunecări) de terenuri.

În calculul prețurilor unitare se vor include și cheltuielile pentru asigurarea protecției muncii.

Timișoara, APRILIE 2024

Întocmit:

ing. Milorad PETROVICI



PROGRAM DE CONTROL AL CALITĂȚII
LUCRĂRILOR PROIECTATE ȘI ÎN CURS DE EXECUȚIE

Obiectul supus controlului:

**„LUCRĂRI DE REPARAȚII PRIN PIETRUIRE PE DE 925 ,DE 955, DE 941/1/1/43, CARE FACE
LEGĂTURA DINTRE DC 37 ȘI CENTRUL DE COLECTARE DEȘEURI PRIN APORT
VOLUNTAR CAV”**

Beneficiar: **COMUNA SATCHINEZ, JUDEȚUL TIMIȘ**

Proiectant: **S.C. ROUTE DESIGN S.R.L. Timișoara**

Executant

În conformitate cu:

- *Legea nr. 10/1995 – “Legea privind calitatea în construcții” cu modificările și completările ulterioare;*
- *C56-85 – Normativ privind verificarea calității lucrărilor de construcții și instalații aferente;*
- *HGR 273/1994 privind Regulamentul de recepție a lucrărilor de construcții și instalații aferente, cu modificările și completările ulterioare;*
- *Hotărârea nr. 742/2018 privind modificarea Hotărârii Guvernului nr. 925/1995 pentru aprobarea Regulamentului de verificare și expertizare tehnică de calitate a proiectelor, expertizarea tehnică a execuției lucrărilor și a construcțiilor, precum și verificarea calității lucrărilor executate;*
- *HG 492/2018 referitor la Regulamentul privind controlul de stat al calității în construcții;*
- *HG nr. 273/1994 privind aprobarea Regulamentului de recepție a lucrărilor de construcții și instalații aferente acestora cu modificările și completările ulterioare;*
- *HG nr. 51/1996 privind aprobarea Regulamentului de recepție a lucrărilor de montaj utilaje, echipamente, instalații tehnologice și a punerii în funcțiune a capacităților de producție;*
- *HG 766/1997 referitor la Hotărârea pentru aprobarea unor regulamente privind calitatea în construcții cu modificările și completările ulterioare;*
- *OG nr. 63/2001 privind înființarea Inspectoratului de Stat în Construcții, aprobată cu modificări prin Legea nr. 707/2001, cu modificările și completările ulterioare;*
- *HG nr. 668/2017 privind stabilirea condițiilor pentru comercializarea produselor pentru construcții modificările aduse prin următoarele acte: L 203/2018;*

Se stabilesc următoarele faze de lucrări supuse controlului pentru construcții ce aparțin **categoriei de importanță C** și clasei de importanță **III**:

Nr. crt.	Faza de lucrare supusă controlului	Participă la control	Document de atestare a controlului
1	Predarea amplasamentului	B+E	PVR
2	Strat izolator din balast pentru straturi anticapilare	B+E	PVLA
3	Strat de rulare din piatră spartă împănată	B+E	PVRC
4	Recepția la terminarea lucrărilor	B+E	PVR
5	Recepția finală	B+E	PVR

Notatii: **B** - beneficiar, **P** - proiectant, **E** - executant, **I** - inspector

PVLA - proces verbal de lucrări ascunse

PVR - proces verbal de recepție

PVRC - proces verbal de recepție și calitate

FD - fază determinantă

NOTĂ:

- Conform reglementărilor în vigoare, executantul și beneficiarul au obligația de a anunța cu cel puțin 10 zile înaintea fazei determinante pe cei care trebuie să participe la realizarea controlului și întocmirea actelor;
- Beneficiarul va lua toate măsurile pentru aducerea la îndeplinire a obligațiilor ce îi revin conform legii 10/1995.

Un exemplar din prezentul program și actele mai sus menționate, precum și proiectul se vor anexa la cartea tehnică a construcției.

PROIECTANT,
S.C. ROUTE DESIGN S.R.L.

BENEFICIAR,
COMUNA SATCHINEZ

EXECUTANT,



CAPITOLUL 2

LUCRĂRI DE TERASAMENTE

I. GENERALITĂȚI

1. DOMENIU DE APLICARE

Prezentul caiet de sarcini se aplică la executarea terasamentelor pentru modernizarea, construcția și reconstrucția drumurilor publice. El cuprinde condițiile tehnice comune ce trebuie să fie îndeplinite la executarea debleurilor, rambleurilor, transporturilor, compactarea, nivelarea și finisarea lucrărilor, controlul calității și condițiile de recepție.

2. PREVEDERI GENERALE

2.1. La executarea terasamentelor se vor respecta prevederile din STAS 2914-84 și alte standarde și normative în vigoare, la data execuției, în măsura în care acestea completează și nu contravin prezentului caiet de sarcini.

2.2. Antreprenorul va asigura prin mijloace proprii sau prin colaborare cu alte unități de specialitate, efectuarea tuturor încercărilor și determinărilor rezultate din aplicarea prezentului caiet de sarcini.

2.3. Antreprenorul este obligat să efectueze, la cererea Inginerului, și alte verificări suplimentare față de prevederile prezentului caiet de sarcini.

2.4. Antreprenorul este obligat să asigure adoptarea măsurilor tehnologice și organizatorice care să conducă la respectarea strictă a prevederilor prezentului caiet de sarcini.

2.5. Antreprenorul este obligat să țină evidentă zilnică a terasamentelor executate, cu rezultatele testelor și a celorlalte cerințe.

2.6. În cazul în care se vor constata abateri de la prezentul caiet de sarcini Inginerul poate dispune întreruperea execuției lucrărilor și luarea măsurilor care se impun, pe cheltuiala Antreprenorului.

2.7. Noțiunea „Inginerul” semnifică pe Reprezentantul Beneficiarului.

II. MATERIALE FOLOSITE

3. PĂMÂNT VEGETAL

Pentru acoperirea suprafețelor de rambieu sau debleu se folosește pământ vegetal rezultat de la curățirea terenului și cel adus de pe alte suprafețe de teren, cu pământ vegetal corespunzător.

4. CONDIȚII DE ADMISIBILITATE PENTRU PĂMÂNTURI PENTRU TERASAMENTE

4.1. Categoriile și tipurile de pământuri clasificate conform AND 530-2012, STAS 2914-84 și identificate conform SR EN ISO 14688-1:2004, SR EN ISO 14688-2:2018 care se folosesc la executarea terasamentelor sunt date în tabelele 1.a și 1.b.

4.2. Pământurile clasificate ca „foarte bune” (tip 1a, 1b, 2a) pot fi folosite în orice condiții climaterice și hidrologice, la orice înălțime de terasament, fără a se lua măsuri speciale.

4.3. Pământurile clasificate ca „bune” (tip 2b) pot fi de asemenea utilizate în orice condiții climaterice, hidrologice și la orice înălțime de terasament, compactarea lor necesitând o tehnologie adecvată.

4.4. Pământurile prăfoase și argiloase, clasificate ca „mediocre” (tip 3a, 3b, 4a, 4b, 4c) în cazul când condițiile hidrologice locale sunt mediocre și nefavorabile, vor fi folosite numai cu respectarea prevederilor STAS 1709/1-90, STAS 1709/2-90, STAS 1709/3-90 privind acțiunea fenomenului de îngheț - dezgheț la lucrări de drum și cu STAS 2914-84 cu privire la materialele utilizate la terasamente.

4.5. În cazul terasamentelor în debleu sau la= nivelul terenului, executate în pământuri „rele” (tip 4d și 4e) sau „foarte rele” (tip 4f) sau a celor cu densitate în stare uscată compactată mai mică de 1,5 g/cmc pot fi folosite în corpul rambleurilor numai după îmbunătățire. Acestea vor fi înlocuite cu pământuri de calitate satisfăcătoare sau vor fi stabilizate mecanic sau cu lianți (var, cenușă de furnal, lianți hidraulici, enzime, etc.). Înlocuirea sau stabilizarea se vor face pe toată lățimea platformei, la o adâncime de minimum 20 cm în cazul pământurilor „rele” și de minimum 50 cm în cazul pământurilor „foarte rele” sau pentru soluri cu densitate în

stare uscată compactată mai mică de 1,5 g/cmc. Adâncimea se va considera sub nivelul patului drumului și se va stabili în funcție de condițiile locale concrete, de către Inginer.

Pentru pământurile argiloase (categoria „rea”), simbolul 4d, se recomandă fie înlocuirea, fie stabilizarea lor cu lianți hidraulici, stabilizatori chimici, etc. sau alte produse agrementate tehnic în acest scop, pe o grosime de minimum 15 cm.

4.6. Realizarea terasamentelor în rambleu, în care se utilizează pământuri simbol 4d (anorganice) și 4e (cu materii organice peste 5%) a căror calitate conform tabelului 1b este „rea”, conform STAS 2914-84 este necesar ca alegerea soluției de punere în operă și eventualele măsuri de îmbunătățire să fie fundamentate cu probe de laborator pe considerente tehnico-economice.

4.7. Nu se vor utiliza în ramblee pământurile organice, pământurile cu consistență redusă ca mълuri, nămoluri, pământurile turboase și vegetale, precum și pământurile cu conținut mai mare de 5% de săruri solubile în apă. Nu se vor introduce în umpluturi, bulgări de pământ înghețat sau cu conținut de materii organice în putrefacție (brazde, frunziș, rădăcini, crengi, etc).

Criterii de admisibilitate ale pământurilor folosite ca material pentru terasamente (conform STAS 2914-84)

Tabel 1.a

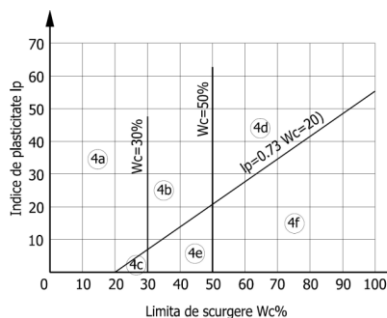
Denumire și caracterizare principalele tipuri de pământuri	Simbol	Granulozitate			Coeficient de neuniformitate Un	Indice de Plasticitate Ip fracțiune sub 0,5 mm	Umflarea liberă, UL, %	Calitatea materialului pentru terasamente	
		Conținut în părți fine în % din masa totală pentru:							
		d<0,005 min	d<0,05 min	d<0,25 min					
1	2	3	4	5	6	7	8	9	10
1.Pământuri necoezive grosiere fracțiunea mai mare de 2 mm reprezintă mai mult de 50%	Cu foarte puține părți fine, neuniforme (granulozitate continuă) insensibilitate la îngheț-dezghet și la variațiile de umiditate	1a	<1	< 10	<20	>5	0	-	Foarte bună
Blocuri, bolovăniș, pietriș	idem 1a, însă uniforme (granulozitate discontinuă)	1b				≤5			Foarte bună
2.Pământuri necoezive medii și fine (fracțiunea mai mică de 2 mm reprezintă mai mult de 50%)	Cu părți fine, neuniforme (granulozitate continuă) sensibilitate mijlocie la îngheț - dezghet, insensibile la variațiile de umiditate	2a		<6 <20 <40		>5	≤ 10	-	Foarte bună
Nisip cu pietriș, nisip mare mijlociu sau fin	Idem 2 a, însă uniforme (granulozitate discontinuă)	2b				≤5			Bună
3.Pământuri necoezive medii și fine (fracțiunea	Cu multe părți fine, foarte sensibile la îngheț - dezghet,	3a	≥6	≥20	≥40	-	>10	≤40	Mediocră

mai mică de 2 mm reprezintă mai mult de 50%) cu liant constituit din pământuri coezive.	fracțiunea fină prezintă umflare liberă (respectiv contracție) redusă							
Nisip cu pietriș, nisip mare, mijlociu sau fin cu liant prăfos sau argilos	Idem 3a însă fracțiunea fină prezintă umflare liberă medie sau mare	3b			-		≤40	Mediocră

NOTA: În terasamente se poate folosi și material provenit din derocări, în condițiile arătate în prezentul caiet de sarcini.

Criterii de admisibilitate ale pământurilor folosite ca material pentru terasamente (conform STAS 2914-84)

Denumire și caracterizare principalele tipuri de pământuri	Simbol	Granulozitate	Indice de Plasticitate Ip fracțiune sub 0,5 mm	Umflarea liberă, UL, %	Calitate ca material pentru terasamente
		Conform nomogramei Casagrande			
4. Pământuri coezive: nisip prăfos, praf nisipos, nisip argilos, praf argilos	4a		<10	<40	Mediocră
nisipos, praf argilos, argila prăfoasă, nisipoasă, argila prăfoasă, argila, argilă grasă	4b		<35	<70	Mediocră
organice (MO>5%)* cu compresibilitate și umflare liberă reduse și sensibilitate mijlocie la îngheț - dezgheț	4c		≤10	<40	Mediocră
Anorganice cu compresibilitate și umflare liberă mare, sensibilitate mijlocie la îngheț - dezgheț	4d		>35	>70	Rea
organice (MO>5%)* cu compresibilitate mijlocie și umflare liberă redusă sau medie, foarte sensibile la îngheț -	4e		<35	<75	Rea



	dezgheț					
	organice (MO>5%)* cu compresibilitate mare, umflare liberă medie sau mare, foarte sensibile la îngheț - dezgheț	4f		-	>40	Foarte rea

* Materiile organice sunt notate cu MO

4.8. Pentru execuția terasamentelor se pot folosi și alte materiale (deșuri și subproduse industriale, pământuri tratate/stabilizate, etc.). Caracteristicile acestor materiale vor fi precizate prin proiect/caiete de sarcini speciale.

5. APA DE COMPACTARE

5.1. Apa necesară compactării rambleurilor nu trebuie să fie murdară și nu trebuie să conțină materii organice în suspensie.

6. PĂMÂNTURI PENTRU STRATURI DE PROTECȚIE

Pământurile care se vor folosi la realizarea straturilor de protecție a rambleurilor trebuie să aibă calitățile pământurilor care se admit la realizarea rambleurilor, fiind excluse toate nisipurile și pietrișurile aluvionare. Aceste pământuri nu trebuie să aibă elemente cu dimensiuni mai mari de 100mm.

7. VERIFICAREA CALITĂȚII PĂMÂNTURILOR

7.1. Verificarea calității pământului constă în determinarea principalelor caracteristici ale acestuia, prevăzute în tabelul 2.

Tabel 2

Nr. Crt.	Caracteristici care se verifică	Frecvențe minime	Metode de determinare conform
1	Compoziția granulometrică	În funcție de heterogenitatea pământului utilizat, însă nu va fi mai mică decât trei teste în secțiuni diferite (dreapta, ax, stânga) la fiecare: -2000 m ² pentru fiecare strat din corpul umpluturii -1500 m ² pentru fiecare strat din zona activă	STAS 1913/5-85 SR EN ISO 14688-2:2018
2	Limita de plasticitate		STAS 1913/4-86
3	Cantitatea de materii organice		STAS 7107/1-76
4	Conținutul în săruri solubile		STAS 7107/1-76
5	Densitate în stare uscată		STAS 1913/3-76
6	Coeficientul de neuniformitate		SR EN 13242+ A1:2008
7	Caracteristicile de compactare*)		STAS 1913/13-83
8	Umflare liberă		STAS 1913/12-88
9	Umiditatea la compactare	Înainte de începerea lucrărilor. Minim trei teste pe un strat de 1500 m ² , repartizate pe secțiuni diferite (stânga, ax, dreapta) sau de câte ori este necesar.	STAS 1913/1-82
10	Unghiul de frecare interioară și coeziunea pe probe compactate în aparatul Proctor la 95% grad de compactare**)	În funcție de eterogenitatea pământului utilizat, cel puțin o determinare pe sursa de pământ	STAS 8942/2-82

*) Pentru zonele de terasament executate în spații înguste (spatele culeelor, lucrărilor de artă, casete, șanțuri) modalitățile de verificare vor fi alese pe șantier cu aprobarea Inginerului.

***) Numai pentru terasamente in rambleu cu înălțimi de peste 6m, care necesită calcule de stabilitate

7.2. Laboratorul Antreprenorului va avea un registru cu rezultatele tuturor determinărilor de laborator.

III. EXECUTAREA TERASAMENTELOR

8. TRASAREA ȘI PICHETAJUL LUCRĂRILOR

8.1. De regulă, la pichetarea axei traseului sunt materializate pe teren toate punctele importante ale traseului prin picheti cu martori, iar vârfurile de unghi prin borne de beton legate de reperi amplasați în afara amprizei drumului. Pichetajul este însoțit și de o rețea de reperi de nivelment stabili, din borne de beton, amplasați în afara zonei drumului, cel puțin câte doi reperi pe km.

8.2. În cazul când documentația este întocmită pe planuri fotogrammetrice, traseul drumului proiectat nu este materializat pe teren. Materializarea lui urmează să se facă la începerea lucrărilor de execuție pe baza planului de situație, a listei cu coordonate pentru vârfurile de unghi și a reperilor de pe teren.

8.3. Înainte de începerea lucrărilor de terasamente Antreprenorul, pe cheltuiala sa, trece la restabilirea și completarea pichetajului în cazul situației arătate la pct.8.1. sau la executarea pichetajului complet nou în cazul situației de la pct. 8.2. În ambele cazuri trebuie să se facă o pichetare detaliată a profilurilor transversale, la o distanță maximă între acestea de 30 m în aliniament și de 20 m în curbe.

Pichetii implantați în cadrul pichetajului complementar vor fi legați, în plan și în profil în lung, de aceiași reperi ca și pichetii din pichetajul inițial.

8.4. Odată cu definitivarea pichetajului, în afară de axa drumului, Antreprenorul va materializa prin țărushi și șabloane următoarele:

- înălțimea umpluturii sau adâncimea săpăturii în axa, de-a lungul axei drumului;
- punctele de intersecții ale taluzurilor cu terenul natural (ampriza);
- înclinarea taluzurilor.

8.5. Antreprenorul este răspunzător de buna conservare a tuturor pichetilor și reperilor și are obligația de a-i restabili sau de a-l reamplasa dacă este necesar.

8.6. În caz de nevoie, scoaterea lor în afara amprizei lucrărilor este efectuată de către Antreprenor, pe cheltuiala și răspunderea sa, dar numai cu aprobarea scrisă a Inginerului, cu notificare cu cel puțin 24 ore în devans.

8.7. Cu ocazia efectuării pichetajului vor fi identificate și toate instalațiile subterane și aeriene, aflate în ampriza lucrărilor în vederea mutării sau protejării acestora.

9. LUCRĂRI PREGĂTITOARE

9.1. Înainte de începerea lucrărilor de terasamente se execută următoarele lucrări pregătitoare în limita zonei amprizei lucrărilor pe terenul pus la dispoziție de către beneficiar:

- defrișări;
- curățirea terenului de resturi vegetale și buruieni;
- decaparea și depozitarea pământului vegetal;
- asanarea zonei drumului prin îndepărtarea apelor de suprafață și adâncime;
- demolarea construcțiilor existente.

9.2. Antreprenorul trebuie să execute în mod obligatoriu tăierea arborilor, pomilor și arbuștilor, să scoată rădăcinile și buturugile, inclusiv transportul materialului lemnos rezultat, în caz că este necesar, în conformitate cu legislația în vigoare.

Scoaterea buturugilor și rădăcinilor se face obligatoriu la rambleuri cu înălțime mai mică de 2 m precum și la debleuri. În cazul rambleurilor cu înălțime de peste 2 m, necesitatea acestei operații se stabilește de către Inginer.

9.3. Curățirea terenului de frunze, crengi, iarbă și buruieni și alte materiale se face pe întreaga suprafață a amprizei.

9.4. Decaparea pământului vegetal se face pe întregi suprafață a amprizei drumului și a gropilor de împrumut.

9.5. Pământul decapat și orice alte pământuri care sunt improprii pentru umpluturi vor fi transportate și

depuse în depozite definitive sau provizorii propuse de Antreprenor și aprobate de Inginer, evitând orice amestec sau impurificare a terasamentelor drumului. Pământul vegetal necesar în vederea reutilizării va fi pus în depozite provizorii.

9.6. Pe porțiunile de drum unde apele superficiale se pot scurge spre rambleul sau debleul drumului, acestea trebuie dirijate prin șanțuri de gardă care să colecteze și să evacueze apa în afara amprizei drumului. Dacă se impune, se vor executa lucrări de colectare, drenare și evacuare a apelor din ampriza drumului.

9.7. Demolările construcțiilor existente vor fi executate până la adâncimea de 1,00 m sub nivelul platformei terasamentelor.

Materialele provenite din demolare vor fi strânse cu grijă, pentru a fi reutilizate conform indicațiilor precizate în caietele de sarcini speciale sau în lipsa acestora, vor fi evacuate în groapa publică cea mai apropiată, transportul fiind în sarcina Antreprenorului.

9.8. Toate golurile ca: puțuri, pivnițe, excavații, gropi rezultate după scoaterea buturugilor și rădăcinilor, etc. vor fi umplute cu pământ bun pentru umplutură, conform prevederilor art. 4 și compactate pentru a obține gradul de compactare prevăzut în tabelul nr. 5 punctul b.

9.9. Antreprenorul nu va trece la execuția terasamentelor înainte ca Inginerul să constate și să accepte execuția lucrărilor pregătitoare enumerate în prezentul capitol.

Această acceptare trebuie să fie în mod obligatoriu menționată în registrul de șantier.

10. MIȘCAREA PĂMÂNTULUI

10.1. Mișcarea terasamentelor se efectuează prin utilizarea pământului provenit din săpături, în profilurile cu umplutură ale proiectului. La începutul lucrărilor, Antreprenorul trebuie să prezinte Inginerului spre aprobare, o diagramă a cantităților ce se vor transporta (inclusiv un tabel de mișcare a terasamentelor), precum și toate informațiile cu privire la mutarea terasamentelor (utilaje de transport, distante, etc.).

10.2. Excedentul de săpătură și pământurile din debleuri care sunt improprii realizării rambleurilor (în sensul prevederilor din art. 4) precum și pământul din patul drumului din zonele de debleu care trebuie înlocuite (în sensul art. 4) vor fi transportate în depozite definitive.

10.3. Necesarul de pământ care nu poate fi asigurat din debleuri, va proveni din gropi de împrumut.

10.4. Recurgerea la debleuri și rambleuri în afara profilului din proiect, sub formă de supralărgire, trebuie să fie supusă aprobării Inginerului.

10.5. Dacă, în cursul execuției lucrărilor, natura pământurilor provenite din debleuri și gropi de împrumut este incompatibilă cu prescripțiile prezentului caiet de sarcini și ale caietului de sarcini speciale, sau ale standardelor și normativelor tehnice în vigoare, privind calitatea și condițiile de execuție a rambleurilor, Antreprenorul trebuie să informeze Inginerul și să-i supună spre aprobare propuneri de modificare a provenienței pământului pentru umplutură, pe bază de măsurători și teste de laborator, demonstrând existența reală a materialelor și evaluarea cantităților de pământ ce se vor exploata.

10.6. Dacă Inginerul consideră necesar, poate preciza, completa sau modifica prevederile art. 4 al prezentului caiet de sarcini cu referire la posibilitatea utilizării în lucrare a diverselor tipuri de pământ. În acest caz, Antreprenorul poate întocmi, în cadrul unui caiet de sarcini speciale, “Tabloul de corespondență a pământului” prin care se definește destinația fiecărei naturi a pământului provenit din debleuri sau gropi de împrumut.

10.7. Transportul pământului se face pe baza unui plan întocmit de Antreprenor, “Tabelul de mișcare a pământului” care definește în spațiu mișcările și localizarea finală a fiecărei cantități izolate de pământ din debleu sau din groapa de împrumut. El ține cont de “Tabloul de corespondență a pământului” stabilit de Inginer, dacă aceasta există, ca și de punctele de trecere obligatorii ale itinerariului de transport și de prescripțiile caietului de sarcini speciale. Acest plan este supus aprobării Inginerului înaintea începerii lucrărilor.

11. GROPI DE ÎMPRUMUT ȘI DEPOZITE DE PĂMÂNT

11.1. În cazul în care gropile de împrumut și depozitele de pământ nu sunt impuse prin proiect sau în caietul de sarcini speciale, alegerea acestora o va face Antreprenorul, cu acordul Inginerului. Acest acord va trebui să

fie solicitat cu minimum opt zile înainte de începerea exploatării gropilor de împrumut sau a depozitelor. Dacă Inginerul consideră că este necesar, cererea trebuie să fie însoțită de:

- un raport privind calitatea pământului din gropile de împrumut alese, în spiritul prevederilor articolului 4 din prezentul caiet de sarcini, cheltuielile pentru sondajele și analizele de laborator executate pentru acest raport fiind în sarcina Antreprenorului;
- acordul proprietarului de teren pentru ocuparea terenurilor necesare pentru depozite și/sau pentru gropile de împrumut;
- un raport cu programul de exploatare a gropilor de împrumut și planul de refacere a mediului.

11.2. La exploatarea gropilor de împrumut Antreprenorul va respecta următoarele reguli:

- pământul vegetal se va îndepărta și depozita în locurile aprobate și va fi refolosit conform prevederilor proiectului;
- taluzurile gropilor de împrumut, pot fi executate în continuarea taluzurilor de debleu ale drumului cu condiția ca fundul săpăturii, la terminarea extragerii, să fie nivelat pentru a asigura evacuarea apelor din precipitații, iar taluzurile să fie executate în conformitate cu propunerea inițială a Antreprenorului, aprobată de Inginer;
- săpăturile în gropile de împrumut, în situația în care acestea sunt adiacente lucrării de bază sau la distanța mai mică de 10m față de aceasta, nu vor fi mai adânci decât cota practică în debleuri sau sub cota șanțului de scurgere a apelor, în zona de rambleu;
- în albiile majore ale râurilor, gropile de împrumut vor fi executate în avalul drumului, amenajând o banchetă de minim 4,00 m lățime între piciorul taluzului drumului și groapa de împrumut;
- fundul gropilor de împrumut va avea o pantă transversală de 1...3% descrescătoare dinspre drum și o pantă longitudinală care să asigure scurgerea și evacuarea apelor;
- taluzurile gropilor de împrumut amplasate în lungul drumului, se vor executa cu înclinarea de 1:1,5...1:3; când între piciorul taluzului drumului și marginea gropii de împrumut nu se lasă nici un fel de banchete, taluzul gropii de împrumut dinspre drum va fi de 1:3.

11.3. Surplusul de săpătură din zonele de debleu, poate fi depozitat în următoarele moduri:

- în continuarea terasamentului proiectat sau existent în rambleu, surplusul depozitat fiind nivelat, compactat și taluzat conform prescripțiilor aplicabile rambleurilor drumului; suprafața superioară a acestor rambleuri suplimentare va fi nivelată la o cotă cel mult egală cu cota muchiei platformei rambleului drumului proiectat;
- la mai mult de 10 m de crestele taluzurilor de debleu ale drumurilor în execuție sau ale celor existente și în afara firelor de scurgere a apelor; în ambele situații este necesar să se obțină de către Antreprenor aprobarea pentru ocuparea terenului și să se respecte condițiile impuse.
- La amplasarea depozitelor în zona drumului se va urmări ca prin execuția acestora să nu se provoace înzăpezirea drumului.

11.4. Antreprenorul va avea grijă ca gropile de împrumut și depozitele să nu compromită stabilitatea masivelor naturale și nici să nu riște antrenarea terasamentelor de către ape sau să cauzeze, din diverse motive, pagube sau prejudicii persoanelor sau bunurilor publice particulare. În acest caz, Antreprenorul va fi în întregime răspunzător de aceste pagube.

11.5. Inginerul se va opune executării gropilor de împrumut sau depozitelor, susceptibile de a înrăutăți aspectul împrejurimilor și a scurgerii apelor, fără ca Antreprenorul să poată pretinde pentru acestea fonduri suplimentare sau despăgubiri.

11.6. Achiziționarea sau despăgubirea pentru ocuparea terenurilor afectate de depozitele de pământuri ca și ale celor necesare gropilor de împrumut, rămân în sarcina Antreprenorului.

12. EXECUȚIA DEBLEURILOR

12.1. Antreprenorul nu va putea executa nici o lucrare înainte ca modul de pregătire a amprizelor de debleu, precizat de prezentul caiet de sarcini și caietul de sarcini speciale să fi fost verificat și recunoscut ca satisfăcător de către Inginerul lucrării.

Aceste acceptări trebuie, în mod obligatoriu să fie menționate în registrul de șantier.

12.2. Săpăturile trebuie atacate frontal pe întreaga lățime și pe măsură ce avansează, se realizează și taluzarea, urmărind pantele taluzurilor menționate pe profilurile transversale.

12.3. Nu se vor crea supra adâncimi în debleu. În cazul când în mod accidental apar asemenea situații se va trece la umplerea lor, conform modalităților pe care le va prescrie Inginerul lucrării și pe cheltuiala Antreprenorului.

12.4. La săparea în terenuri sensibile la umezeală, terasamentele se vor executa progresiv, asigurându-se permanent drenarea și evacuarea apelor pluviale și evitarea destabilizării echilibrului hidrologic al zonei sau a nivelului apei subterane, pentru a preveni umezirea pământurilor. Toate lucrările preliminare de drenaj vor fi finalizate înainte de începerea săpăturilor, pentru a se asigura ca lucrările se vor executa fără a fi afectate de ape.

12.5. În cazul când terenul întâlnit la cota fixată prin proiect nu va prezenta calitățile stabilite și nu este de portanța prevăzută, se va putea prescrie realizarea unui strat de formă. Compactarea stratului de formă se va face la gradul de compactare de 100% Proctor Normal. În acest caz se va limita pentru stratul superior al debleurilor, gradul de compactare la 97% Proctor Normal conform STAS 12253-84.

12.6. Înclinarea taluzurilor va depinde de natura terenului și va fi stabilită prin proiect în urma calculelor de stabilitate.

Dacă acesta diferă de prevederile proiectului, Antreprenorul va trebui să aducă la cunoștința Inginerului neconcordanța constatată, urmând ca acesta să dispună o modificare a înclinării taluzurilor și modificarea volumului terasamentelor.

12.7. Taluzurile vor trebui să fie curățate de pietre sau de bulgări de pământ care nu sunt perfect aderente sau încorporate în teren ca și rocile dislocate a căror stabilitate este incertă.

12.8. Dacă pe parcursul lucrărilor de terasamente, masele de pământ devin instabile, Antreprenorul va lua măsuri imediate de stabilizare, anunțând în același timp Inginerul.

12.9. Debleurile în terenuri moi, ajunse la cotă, se vor compacta până la 100% Proctor Normal, pe o adâncime de 30 cm (conform prevederilor din tabelul 5 pct. c).

12.10. În terenuri stâncoase, la săpăturile executate cu ajutorul explozivului, Antreprenorul va trebui să stabilească și apoi să adapteze planurile sale de derocare în așa fel încât după explozii să se obțină:

- degajarea la gabarit a taluzurilor și platformei;
- cea mai mare fracționare posibilă a rocii, evitând orice risc de deteriorare a lucrărilor;
- evitarea apariției fisurației sau a unor zone potențial instabile în roca rămasă în spatele taluzului proiectat.

12.11. Pe timpul întregii durate a lucrului va trebui să se inspecteze, în mod frecvent și în special după explozie, taluzurile de debleuri și terenurile de deasupra acestora, în scopul de a se înlătura părțile de rocă, care ar putea să fie dislocate de viitoare explozii sau din alte cauze.

După execuția lucrărilor, se va verifica dacă adâncimea necesară este atinsă peste tot. Acolo unde aceasta nu este atinsă, Antreprenorul va trebui să execute derocarea suplimentară necesară.

12.12. Toleranțele de execuție pentru suprafața platformei și nivelarea taluzurilor sub lăta de 3 m sunt date în tabelul 3.

Tabel 3

Profilul	Toleranțe admise	
	Roci necompacte	Roci compacte
Platforma cu strat de formă	+/- 3 cm	+/- 5 cm
Platforma fără strat de formă	+/- 5 cm	+/- 10 cm
Taluz de debleu neacoperit	+/- 10 cm	variabil în funcție de natura rocii

12.13. Metoda utilizată pentru nivelarea platformei în cazul terenurilor stâncoase este lăsată la alegerea Antreprenorului. El are posibilitatea de a realiza o adâncime suplimentară, apoi de a completa, pe cheltuiala sa, cu un strat de pământ, pentru aducerea la cote, care va trebui compactat așa cum este arătat în art.14.

12.14. Dacă proiectul prevede executarea rambleurilor cu pământurile sensibile la umezeală, Inginerul va prescrie ca executarea săpăturilor în debleuri să se facă astfel:

- în perioada ploioasă: extragerea verticală
- după perioada ploioasă: săpături în straturi, până la orizontul al cărui conținut în apă va fi superior cu 10 procente, umidității optime Proctor Normal.

12.15. În timpul execuției debleurilor, Antreprenorul este obligat să conducă lucrările astfel ca pământurile ce urmează să fie folosite în realizarea rambleurilor să nu fie degradate sau îmuiate de apele de ploaie. Va trebui să se înceapă cu lucrările de debleu de la partea de jos a rampelor profilului în lung.

Dacă topografia locurilor permite o evacuare gravitațională a apelor, Antreprenorul va trebui să mențină o pantă suficientă pentru scurgere, la suprafața părții excavate și să execute în timp util șanțuri, rigole, lucrări provizorii necesare evacuării apelor în timpul excavării.

13. PREGĂTIREA TERENULUI DE FUNDARE

Lucrările pregătitoare arătate la art. 8 și 9 sunt comune atât sectoarelor de debleu cât și celor de rambleu.

Pentru rambleuri mai sunt necesare și se vor executa și alte lucrări pregătitoare conform celor de mai jos.

13.1. Când linia de cea mai mare pantă a terenului este superioară lui 20%, Antreprenorul va trebui să execute trepte de înfrățire având lățime de minim 1m și o înălțime egală cu un modul al grosimii stratului prescris pentru umplutură, amplasate adiacent între ele sau distanțate la maximum 1,00 m pe terenuri obișnuite și cu înclinarea de 4% spre exterior.

Pe terenuri stâncoase aceste trepte vor fi realizate cu mijloace agreate de Inginer.

13.2. Pe terenurile remaniate în cursul lucrărilor pregătitoare prevăzute la art. 8 și 9, sau pe terenuri de portanță scăzută se va executa o compactarea terenului de la baza rambleului, sau după caz, lucrări de consolidare a terenului de fundare.

Tabel 4

Zonele din terasamente (la care se prescrie gradul de compactare)	Pământuri			
	Necoezive		Coezive	
	Îmbrăcămiși			
	permanente	semi-permanente	permanente	semi-permanente
Primii 50 cm ai terenului natural de sub un rambleu, cu înălțimea:				
h ≤ 2,00 m	100	95	97	93
h > 2,00 m	95	92	92	90
În debleuri, pe adâncimea de 30 cm sub patul drumului	100	100	100	100

14. EXECUȚIA RAMBLEURILOR

14.1. Prescripții generale

14.1.1. Antreprenorul nu poate executa nici o lucrare înainte ca pregătirile terenului, indicate în caietul de sarcini și caietul de sarcini speciale, să fie verificate și acceptate de Inginer. Această acceptare trebuie să fie, în mod obligatoriu, consemnată în caietul de șantier.

14.1.2. Nu se execută lucrări de terasamente pe timp de ploaie sau ninsoare.

14.1.3. Execuția rambleurilor trebuie să fie întreruptă în cazul când calitățile lor minimale definite prin prezentul caiet de sarcini sau prin caietul de sarcini speciale vor fi compromise de intemperii.

14.2. Modul de execuție a rambleurilor

14.2.1. Rambleurile se execută în straturi uniforme suprapuse, paralele cu linia proiectului, pe întreaga lățime a platformei și în principiu pe întreaga lungime a rambleului, evitându-se segregările și variațiile de umiditate și granulometrie.

Dacă dificultățile speciale, recunoscute de Inginer impun ca execuția straturilor elementare să fie executate pe lățimi inferioare celei a rambleului, acesta va putea fi executat din benzi alăturate, care împreună acoperă întreaga lățime a profilului, urmărind ca decalarea în înălțime între două benzi alăturate să nu depășească grosimea maximă impusă pentru așternerea fiecărui strat.

14.2.2. Pământul adus pe platforma este împrăștiat și nivelat pe întreaga lățime a platformei (sau a benzii de lucru) în grosimea optimă de compactare stabilită, urmărind realizarea unui profil longitudinal pe cât posibil paralel cu profilul definitiv.

Suprafața fiecărui strat intermediar, care va avea grosimea optimă de compactare, va fi plană și va avea o pantă transversală de 3...5% către exterior, iar suprafața ultimului strat va avea panta prescrisă conform articolului 16.

14.2.3. La realizarea umpluturilor cu înălțimi mai mari de 3,00 m, se pot folosi, la baza acestora, blocuri de piatră sau din beton cu dimensiunea maximă de 0,50 m cu condiția respectării următoarelor măsuri:

- împănarea golurilor cu pământ;
- asigurarea tasărilor în timp și luarea lor în considerare;
- realizarea unei umpluturi omogene din pământ de calitate corespunzătoare pe cel puțin 2,00 m grosime la partea superioară a rambleului.

14.2.4. La punerea în operă a rambleului se va tine seama de umiditatea optimă de compactare. Pentru aceasta, laboratorul șantierului va face determinări ale umidității la sursă și se vor lua măsurile în consecință pentru punerea în operă, respectiv așternerea și necompactarea imediată, lăsând pământul să se zvânte sau se va trata cu var pentru a-și reduce umiditatea până cât mai aproape de cea optimă, sau din contra, udarea stratului așternut pentru a-l aduce la valoarea umidității optime.

14.3. Compactarea rambleurilor inclusiv zona activă

14.3.1. Toate rambleurile vor fi compactate pentru a se realiza gradul de compactare Proctor Normal prevăzut în STAS 2914-84, conform tabelului 5.

Tabel 5

Zonele din terasamente (la care se prescrie gradul de compactare)		Pământuri			
		Necoezive		Coezive	
		Îmbrăcămiinți			
		permanente	semi-permanente	permanente	semi-permanente
În corpul rambleurilor, la adâncimea (h) sub patul drumului:	$h \leq 0,50 \text{ m}^*$	100	100	100	100
	$0,5 < h \leq 2,00 \text{ m}$	100	97	97	94
	$h > 2,00 \text{ m}$	95	92	92	90

*) zona considerată activă (partea superioară a terasamentului)

NOTĂ: Pentru pământurile necoezive, stâncoase cu granule de 20 mm în proporție mai mare de 50% și unde densitatea în stare uscată a pământului compactat nu se poate determina, se va putea considera a fi de 100% din gradul de compactare Proctor Normal, când după un anumit număr de treceri, stabilit pe tronsonul experimental, echipamentul de compactare cel mai greu nu lasă urme vizibile la controlul gradului de compactare.

14.3.2. Antreprenorul va trebui să supună acordului Inginerului grosimea maximă a stratului elementar pentru fiecare tip de pământ, care poate asigura obținerea (după compactare) a gradelor de compactare arătate în tabelul 5, cu echipamentele existente și folosite pe șantier.

În acest scop, înainte de începerea lucrărilor, va realiza câte un tronson de încercare de minimum 30 m lungime pentru fiecare tip de pământ. Dacă compactarea prescrisă nu poate fi obținută, Antreprenorul va trebui să realizeze o nouă plânsă de încercare, după ce va aduce modificările necesare grosimii straturilor și utilajului folosit. Rezultatele acestor încercări trebuie să fie menționate în registrul de șantier.

În cazurile când această obligație nu va putea fi realizată, grosimea straturilor succesive nu va depăși 20 cm după compactare.

14.4. PROFILURI ȘI TALUZURI

14.4.1. Lucrările trebuie să fie executate de așa manieră încât după cilindrare profilurile din proiect să fie realizate cu toleranțele admisibile.

14.4.2. Taluzul nu trebuie să prezinte nici scobituri și nici excrescențe, în afara celor rezultate din dimensiunile blocurilor constituate ale rambleului. Profilul taluzului trebuie să fie obținut prin metoda umpluturii în adaos, dacă nu sunt dispoziții contrare în caietul de sarcini speciale.

14.4.3. Înclinarea taluzurilor va fi stabilită prin proiect în urma calculelor de stabilitate.

14.4.4. Toleranțele de execuție pentru suprafațarea patului și a taluzurilor sunt următoarele:

- platforma fără strat de formă +/- 3 cm
- platforma cu strat de formă +/- 5 cm
- taluz neacoperit +/- 10 cm

Denivelările sunt măsurate sub lata de 3 m lungime.

Toleranța pentru ampriza rambleului realizat, față de cea proiectă este de + 50 cm.

14.5. PRESCRIPȚII APLICABILE PĂMÂNTURILOR SENSIBILE LA APĂ (PĂMÂNTURI CU UMFLĂRI ȘI CONTRACȚII MARI – P.U.C.M. ȘI PĂMÂNTURI SENSIBILE LA UMEZIRE – P.S.U.)

14.5.1. Când la realizarea rambleurilor sunt folosite pământuri sensibile la apă, Inginerul va putea ordona Antreprenorului următoarele:

- așternerea și compactarea imediată a pământurilor din debleuri sau gropi de împrumut cu un grad de umiditate convenabil;
- un timp de așteptare după așternere și scarificare, în vederea eliminării apei în exces prin evaporare;
- tratarea pământului cu var pentru reducerea umidității;
- practicarea de drenuri deschise, în vederea reducerii umidității pământurilor cu exces de apă. Când umiditatea naturală este mai mică decât cea optimă se vor executa stropiri succesive.

Pentru aceste pământuri Inginerul va putea impune Antreprenorului măsuri speciale pentru evacuarea apelor.

14.6. PRESCRIPȚII APLICABILE RAMBLEURILOR DIN MATERIAL STÂNCOS

14.6.1. Materialul stâncos rezultat din derocări se va împrăști și nivela astfel încât să se obțină o umplură omogenă și cu un volum minim de goluri.

Straturile elementare vor avea grosimea determinată în funcție de dimensiunea materialului și posibilitățile mijloacelor de compactare. Această grosime nu va putea, în nici un caz, să depășească 0,80 m în corpul rambleului. Ultimii 0,30 m de sub patul drumului nu vor conține blocuri mai mari de 0,20 m.

Blocurile de stâncă ale căror dimensiuni vor fi incompatibile cu dispozițiile de mai sus vor fi fracționate. Inginerul va putea aproba folosirea lor la piciorul taluzului sau depozitarea lor în depozite definitive.

Granulozitatea diferitelor straturi constituate ale rambleurilor trebuie să fie omogenă. Intercalarea straturilor de materiale fine și straturi din materiale stâncoase, prezentând un procentaj de goluri ridicat, este interzisă.

Condițiile de calitate pentru materialele stâncoase în vederea utilizării loc la execuția lucrărilor de terasamente, va fi în conformitate cu normativul AND 530-2012, Anexa 1, punctul 2.2.

14.6.2. Rambleurile vor fi compactate cu cilindri vibratorii de 12-16 tone cel puțin, sau cu utilaje cu senile de 25 tone cel puțin. Această compactare va fi însoțită de o stropire cu apă, suficientă pentru a facilita aranjarea blocurilor.

Controlul compactării va fi efectuat prin încercări cu placa pentru determinarea modulelor de deformare E1 și E2 și compararea acestora cu valorile optime obținute pe tronsonul experimental.

Valoarea optimă va fi cea a testului în care se obțin module $E_{v2} > = 80 \text{ MN/m}^2$ și un raport E2/E1 inferior lui 0,15.

Încercările se vor face de Antreprenor într-un laborator autorizat iar rezultatele vor fi înscrise în registrul de șantier.

14.6.3. Platforma rambleului va fi nivelată, admitându-se aceleași toleranțe ca și în cazul debleurilor în material stâncos, art. 12 tabelul 4.

Denivelările pentru taluzurile neacoperite trebuie să asigure fixarea blocurilor pe cel puțin jumătate din grosimea lor.

14.7. PRESCRIPȚII APLICABILE RAMBLEURILOR NISIPOASE

14.7.1. Rampleurile din materiale nisipoase se realizează concomitent cu îmbrăcarea taluzurilor, în scopul de a le proteja de eroziune. Pământul nisipos omogen ($Un \leq 5$) ce nu poate fi compactat la gradul de compactare prescris (tabel 5) va putea fi folosit numai după corectarea granulometriei acestuia, pentru obținerea compactării prescrise.

14.7.2. Straturile din pământuri nisipoase vor fi umezite și amestecate pentru obținerea unei umidități omogene pe întreaga grosime a stratului elementar.

14.7.3. Platforma și taluzurile vor fi nivelate admitându-se toleranțele arătate la art.12 tabelul 4.

Aceste toleranțe se aplică straturilor de pământ care protejează platforma și taluzurile nisipoase.

14.8. PRESCRIPȚII APLICABILE RAMBLEURILOR DIN SPATELE LUCRĂRILOR DE ARTĂ (CULEI, ARIPI, ZIDURI DE SPRIJIN, ETC.)

14.8.1. Pentru zonele de terasament din spatele lucrărilor de artă, în care datorită spațiilor înguste nu pot fi realizate verificările prevăzute în prezentul caiet de sarcini, modalitățile de verificare vor fi stabilite pe șantier, în funcție de condițiile locale, de către Antreprenor cu aprobarea Inginerului.

14.9. PROTECȚIA ÎMPOTRIVA APELOR

Antreprenorul este obligat să asigure protecția rambleurilor contra apelor pluviale și inundațiilor provocate de ploi, a căror intensitate nu depășește intensitatea celei mai puternice ploi înregistrate în cursul ultimilor zece ani. Intensitatea precipitațiilor de care se va tine seama va fi cea furnizată de cea mai apropiată stație pluviometrică.

15. EXECUȚIA ȘANȚURILOR ȘI RIGOLELOR

Șanțurile și rigolele vor fi realizate conform prevederilor proiectului, respectându-se secțiunea, cota fundului și distanța de la marginea amprizei.

Șanțul sau rigola trebuie să rămână constant, paralel cu piciorul taluzului. În nici un caz nu va fi tolerat ca acest paralelism să fie întrerupt de prezenta masivelor stâncoase. Paramentele șanțului sau ale rigolei vor trebui să fie plane iar blocurile în proeminență să fie tăiate.

La sfârșitul șantierului și înainte de recepția finală, șanțurile sau rigolele vor fi complet degajate de bulgări, blocuri căzute sau alte obstacole.

16. FINISAREA PLATFORMEI

16.1. Stratul superior al platformei va fi bine compactat, nivelat și completat respectând cotele în profil în lung și în profil transversal, declivitățile și lățimea prevăzute în proiect.

Gradul de compactare și toleranțele de nivelare sunt date în tabelul 5, respectiv, în tabelul 4.

16.2. Dacă execuția structurii rutiere nu urmează imediat după terminarea terasamentelor, platforma va fi nivelată transversal, urmărind realizarea unui profil acoperiș, în două ape, cu înclinarea de 4% spre marginea acestora. În curbe se va aplica deverul prevăzut în piesele desenate ale proiectului, fără să coboare sub o pantă transversală de 4%.

17. ACOPERIREA CU PĂMÂNT VEGETAL

Când acoperirea cu pământ vegetal trebuie să fie aplicată pe un taluz, acesta este în prealabil tăiat în trepte sau întărit cu carioaje din brazde, nuiele sau prefabricate etc., destinate a le fixa. Aceste trepte sau carioaje sunt apoi umplute cu pământ vegetal.

Terenul vegetal trebuie să fie fărâmițat, curățat cu grijă de pietre, rădăcini sau iarbă și umectat înainte de răspândire.

După răspândire pământul vegetal este tasat cu un mai plat sau cu un rulou ușor.

Executarea lucrărilor de îmbrăcare cu pământ vegetal este în principiu, suspendată pe timp de ploaie.

18. DRENAREA APELOR SUBTERANE

Antreprenorul nu este obligat să construiască drenuri în cazul în care apele nu pot fi evacuate gravitațional.

Lucrările de drenarea apelor subterane, care s-ar putea să se dovedească necesare, vor fi definite prin dispoziții de șantier de către Inginer și reglementarea lor se va face, în lipsa unor alte dispoziții ale caietului de sarcini speciale, conform prevederilor clauzelor contractuale.

19. ÎNTREȚINEREA ÎN TIMPUL TERMENULUI DE GARANȚIE

În timpul termenului de garanție, Antreprenorul va trebui să execute în timp util și pe cheltuiala sa lucrările de remediere a taluzurilor lucrărilor de terasamente, să mențină scurgerea apelor, și să repare toate zonele identificate cu tasări datorită proastei execuții.

În afară de aceasta, Antreprenorul va trebui să execute în aceeași perioadă, la cererea scrisă a Inginerului, și toate lucrările de remediere necesare, pentru care Antreprenorul nu este răspunzător.

20. CONTROLUL EXECUȚIEI LUCRĂRILOR

20.1. Controlul calității lucrărilor de terasamente se face în conformitate cu AND 530-2012 și constă în:

- verificarea trasării axei, amprizei drumului și a tuturor celorlalți reperi de trasare;
- verificarea pregătirii terenului de fundație;
- verificarea calității și stării pământului utilizat pentru umpluturi;
- verificarea grosimii straturilor așternute;
- verificarea compactării umpluturilor;
- controlul caracteristicilor patului drumului.

20.2. Antreprenorul este obligat să tina evidenta zilnică, în registrul de laborator, a verificărilor efectuate asupra calității umidității pământului pus în operă și a rezultatelor obținute în urma încercărilor efectuate privind calitatea lucrărilor executate.

Antreprenorul nu va trece la execuția următorului strat dacă stratul precedent nu a fost finalizat și aprobat de Inginer.

Antreprenorul va întreține pe cheltuiala sa straturile recepționate, până la acoperirea acestora cu stratul următor.

20.3. VERIFICAREA TRASĂRII AXEI ȘI AMPRIZEI DRUMULUI ȘI A TUTUROR CELORLALȚI REPERE DE TRASARE

Această verificare se va face înainte de începerea lucrărilor de execuție a terasamentelor urmărindu-se respectarea întocmai a prevederilor proiectului. Toleranța admisibilă fiind de +/-0,10 m în raport cu ruperii pichetajului general.

20.4. VERIFICAREA PREGĂTIRII TERENULUI DE FUNDAȚIE

20.4.1. Înainte de începerea executării umpluturilor în rambleu sau după executarea săpăturilor în debleu, se determină gradul de compactare și deformarea terenului de fundație.

20.5. Capacitatea portantă determinată cu instalația Lucas trebuie să îndeplinească condiția ca modulul de deformație liniară $E_{v2} \geq 45 \text{ MN/m}^2$. Numărul minim de puncte măsurate este de 3 în secțiuni diferite la 2000 m².

20.4.2. Condițiile de admisibilitate sunt următoarele:

- abaterile limită la gradul de compactare prescris în tabelul 4 pot fi de 3% sub îmbrăcămințile din beton de ciment și de 4% sub celelalte îmbrăcăminți, dar nu mai mic de 90%, și se acceptă în max. 10% din numărul punctelor de verificare;
- dintr-o serie de 10 determinări ale capacității portante se admite ca $E_{v2} < 45 \text{ MN/m}^2$ doar pentru o singură determinare, cu condiția ca $E_{v2} > 40 \text{ MN/m}^2$.

20.4.3. Verificările efectuate se vor consemna într-un proces verbal de verificare a calității lucrărilor ascunse, specificându-se și eventuale remedieri necesare.

20.5. VERIFICAREA CALITĂȚII ȘI STĂRII PĂMÂNTULUI UTILIZAT PENTRU UMLUTURI

Verificarea calității pământului constă în determinarea principalelor caracteristici ale pământului, conform tabelului 2.

20.6. VERIFICAREA GROSIMII STRATURILOR AȘTERNUTE

Va fi verificată grosimea fiecărui strat de pământ așternut la executarea rambleului. Grosimea măsurată trebuie să corespundă grosimii stabilite pe sectorul experimental, pentru tipul de pământ respectiv și utilajele folosite la compactare.

20.7. VERIFICAREA COMPACTĂRII UMLUTURILOR

20.7.1. Determinările pentru verificarea gradului de compactare se fac pentru fiecare strat de pământ pus în operă.

20.7.2. Controlul compactării se face conform normativului indicativ AND 530-2012

- în corpul umpluturii la fiecare 2000 m² de strat pus în operă câte 3 determinări în secțiuni diferite
- în zona activă la fiecare 1500 m² de strat pus în operă câte 3 determinări în secțiuni diferite

În cazul pământurilor coezive se vor preleva câte 3 probe de la suprafața, mijlocul și baza stratului, când acesta are grosimi mai mari de 25 cm și numai de la suprafața și baza stratului când grosimea este mai mică de 25 cm. În cazul pământurilor necoezive se va preleva o singură probă din fiecare punct, care trebuie să aibă un volum de min. 1000 cm³, conform STAS 2914-84. Pentru pământurile stâncoase necoezive, cu granule de 20 mm în proporție mai mare de 50% verificarea se va face potrivit notei de la tabelul 5.

Verificarea gradului de compactare se face prin compararea densității în stare uscată a acestor probe cu densitatea în stare uscată maximă stabilită prin încercarea Proctor, STAS 1913/13-83.

20.7.3. Valorile gradului de compactare sunt conform tabelului 5.

20.7.4. Condițiile de admisibilitate sunt respectate dacă abaterile limită la gradul de compactare prescris în tabelul 4 pot fi de 3% sub îmbrăcămințile din beton de ciment și de 4% sub celelalte îmbrăcăminți, dar nu mai mic de 90%, și se acceptă în max. 10% din numărul punctelor de verificare.

20.7.5. Laboratorul Antreprenorului va tine un registru în care se vor consemna toate rezultatele privind încercarea Proctor, determinarea umidității și a gradului de compactare realizat pe fiecare strat și sector de drum.

20.7.6. În cazul când valorile obținute la verificări nu sunt corespunzătoare condițiilor de admisibilitate, se va dispune fie continuarea compactării, fie scarificarea și recompactarea stratului respectiv.

20.7.7. Nu se va trece la execuția stratului următor decât numai după obținerea gradului de compactare prescris, compactarea ulterioară a stratului ne mai fiind posibilă.

20.8. VERIFICAREA CAPACITĂȚII PORTANTE ȘI A DEFORMABILITĂȚII LA PARTEA SUPERIOARĂ A TERASAMENTULUI

20.8.1. Controlul caracteristicilor patului drumului se face după terminarea execuției terasamentelor și constă în:

- verificarea capacității portante
- verificarea deformabilității

20.8.2. Verificarea capacității portante se va stabili prin măsurători cu placa Lucas, aparatul C.B.R. sau alte metode acceptate de Inginer, în 3 secțiuni diferite la 1500 m² de suprafață strat și este caracterizată de:

- modulul de elasticitate dinamică al pământului de fundare - $E_p=50-100\text{Mpa}$ (pentru structuri rutiere elastice și mixte)
- modulul static de deformare - $E_{v2}\geq 80\text{ MN/m}^2$ și $E_{v2}/E_{v1}<2.3$ (pentru structuri rutiere elastice și mixte)
- modulul de reacție $K_0=39-56\text{ MN/m}^3$ (pentru structuri rutiere rigide) - din 6 determinări ale capacității portante valoarea coeficientului de variație trebuie să fie mică de 10%.

20.8.3. Deformabilitatea patului drumului se va stabili prin măsurători cu deflectometrul cu pârghie pe zona activă a terasamentului, în minim 100 de puncte/km bandă.

Deformația elastică, corespunzătoare sub sarcina osiei etalon de 115 KN, trebuie să aibă valori mai mari decât cele admisibile, indicate în tabelul 6, în cel mult 10% din numărul punctelor măsurate.

Tabel 6

Tipul de pământ	Valoarea admisibilă a deformației elastice 1/100 mm
Nisip prăfos, nisip argilos	350
Praf nisipos, praf argilos nisipos, praf argilos, praf	400
Argilă prăfoasă, argilă nisipoasă, argilă prăfoasă nisipoasă, argilă	450

Uniformitatea execuție se consideră satisfăcătoare dacă valoarea coeficientului de variație este sub 40%.

Când măsurarea deformației elastice, cu deflectometrul cu pârghie, nu este posibilă, Antreprenorul va putea folosi și alte metode standardizate sau agrementate, acceptate de Inginer.

20.9. VERIFICAREA ELEMENTELOR GEOMETRICE ALE TERASAMENTELOR

În ce privește platforma și cotele de execuție abaterile limită sunt:

- la lățimea platformei:
 - +/- 0,05 m, față de ax
 - +/- 0,10 m, pe întreaga lățime
- la cotele proiectului:
 - - +/- 0,05 m, față de cotele de nivel ale proiectului.
- la suprafața platformei
 - platforma fără strat de formă +/- 3 cm
 - platforma cu strat de formă +/- 5 cm
 - taluz neacoperit +/- 10 cm
 - denivelări locale sub lata de 3 m +/- 5 cm

21. REALIZAREA CASETELOR DE LĂRGIRE A STRUCTURILOR RUTIERE EXISTENTE

21.1. Săpăturile în casetele necesare structurii rutiere se realizează manual și/sau mecanizat funcție de dimensiunile casetelor și de situația topografică locală.

21.2. Înainte de începerea săpăturii se realizează trasarea astfel ca să se elimine și eventualele borduri de încadrare a structurilor existente.

După realizarea trasării se vor identifica instalațiile subterane existente împreună cu deținătorii acestora.

21.3. De regulă săpătura cuprinde cca. 25 cm din structura existentă inclusiv borduri dacă există.

Pe aceasta poziție se practică o tăietură cu discul diamantat pe toata grosimea straturilor asfaltice astfel ca la săpare să nu fie afectată îmbrăcămintea existentă care se păstrează.

21.4. După realizarea săpăturilor la cota specificată și verificarea naturii terenului de fundare se va nivela și compacta fundul acestuia până la atingerea gradului de compactare prevăzut și obținerea capacității portante.

21.5. La deschiderea casetelor se va urmări prognoza meteo astfel ca să se evite strângerea apelor pluviale în acestea.

Se interzice săparea casetelor pe timp de ploaie și se vor lua toate măsurile pentru evacuarea eventualelor ape strânse prin crearea de șlițuri (canale) de evacuare și chiar epuizmente.

Se interzice lăsarea casetelor săpate și neumplute cu materiale prevăzute prin proiect.

21.6. În localități, acolo unde construcțiile și/sau instalațiile existente sunt situate la mai puțin de 3 m de marginea exterioară a casetelor, se va lucra manual și/sau cu utilaje, echipamente și mijloace adecvate care să nu producă șocuri și vibrații care să afecteze rezistența și stabilitatea construcțiilor și instalațiilor.

21.7. Se vor institui restricții de circulație în vederea executării de lucrări în zona drumului public și/sau pentru protejarea drumului conform normelor în vigoare.

IV. RECEPȚIA LUCRĂRII

Lucrările de terasamente vor fi supuse unor recepții pe parcursul execuției (recepții pe faze de execuție), unei recepții la terminarea lucrării și unei recepții finale.

22. RECEPȚIA DE FAZĂ PENTRU LUCRĂRI ASCUNSE

22.1. Recepția de fază pentru lucrări ascunse se efectuează conform Regulamentului privind controlul de stat al calității în construcții, aprobat cu H.G. nr. 492/2018 și conform Procedurii privind controlul statului în fazele de execuție determinante, elaborată de M.L.P.A.T. și publicată în Buletinul Construcțiilor volum 4/1996 și se va verifica dacă partea de lucrări ce se recepționează s-a executat conform proiectului și atestă condițiile impuse de AND 530/2012 și de prezentul caiet de sarcini.

22.2. În urma verificărilor se încheie proces verbal de recepție pe faze determinante, în care se confirmă posibilitatea trecerii execuției la faza imediat următoare.

22.3. Recepția pe faze determinante se efectuează de către Inginer, Antreprenor, Proiectant, cu participarea reprezentantului Inspecției în Construcții iar documentul ce se încheie ca urmare a recepției va purta semnăturile factorilor participanți.

În prealabil se întocmesc procese verbale de recepție calitativă pentru diverse faze intermediare de lucru, aceste documente fiind întocmite și semnate de Inginer și Antreprenor și fiind puse la dispoziția comisiei care face recepția fazelor determinante.

22.4. Recepția de faze pentru lucrări ascunse se va face în mod obligatoriu la următoarele momente ale lucrării:

- trasarea și pichetarea lucrării;
- decaparea stratului vegetal și terminarea lucrărilor pregătitoare;
- compactarea terenului de fundație;
- în cazul rambleurilor, pentru fiecare metru din înălțimea de umplutură și la realizarea umpluturii sub cota stratului de formă sau a patului drumului;
- în cazul săpăturilor, la cota finală a săpăturii.

22.5. Registrul de procese verbale de lucrări ascunse se va pune la dispoziția organelor de control, cât și a comisiei de recepție preliminară sau finală.

22.6. Lucrările nu se vor recepționa dacă:

- nu sunt realizate cotele și dimensiunile prevăzute în proiect;
- nu este realizat gradul de compactare atât la nivelul patului drumului cât și pe fiecare strat în parte (atestare de procesele verbale de recepție pe faze);
- lucrările de scurgerea apelor sunt necorespunzătoare;
- nu s-au respectat pantele transversale și suprafațarea platformei;
- se observă fenomene de instabilitate, începuturi de crăpături în corpul terasamentelor, ravinări ale taluzurilor, etc.;
- nu este asigurată capacitatea portantă la nivelul patului drumului.

Defecțiunile se vor consemna în procesul verbal încheiat, în care se va stabili și modul și termenele de remediere.

23. RECEPȚIA LA TERMINAREA LUCRĂRILOR

Recepția la terminarea lucrărilor se face pentru întreaga lucrare, conform Regulamentului de recepție a lucrărilor de construcții și instalații aferente acestora, aprobat cu H.G. nr. 343/2017 și modificat și completat cu H.G. nr. 940/2006 și H.G. nr. 1303/2007.

24. RECEPȚIA FINALĂ

Recepția finală se face după expirarea perioadei de garanție a lucrării.

La recepția finală a lucrării se va consemna modul în care s-au comportat terasamentele și dacă acestea au fost întreținute corespunzător în perioada de garanție a întregii lucrări, în condițiile respectării prevederilor Regulamentului aprobat cu HG 343/2017 și modificărilor și completărilor aprobate cu H.G. nr. 940/2006 și H.G. nr. 1303/2007.

ANEXA - DOCUMENTE DE REFERINȚĂ**I. ACTE NORMATIVE**

Directiva 63/1995	Privind cerințele minime de securitate și sănătate pentru a C.E.E. (Comitetul Economic folosirea de către lucrători a echipamentului de lucru la European) locul de muncă
H.G. nr. 343/2017	Privind aprobarea Regulamentului de recepție a lucrărilor de construcții și instalații aferente acestora
H.G. nr. 300/2006	Norme de securitate și sănătate pe șantiere
H.G. nr. 668/2017	Privind stabilirea condițiilor de introducere pe piață a produselor pentru construcții
H.G. nr. 766/1997	Pentru aprobarea unor regulamente privind calitatea în construcții modificată și completată cu H.G. nr. 675/2002 și H.G. nr. 1231/2008
H.G. nr. 940/2006	Pentru modificarea și completarea Regulamentului de recepție a lucrărilor de construcții și instalații aferente acestora, aprobat prin Hotărârea Guvernului nr. 343/2017
H.G. nr. 1303/2007	Pentru completarea Regulamentului de recepție a lucrărilor de construcții și instalații aferente acestora, aprobat prin Hotărârea Guvernului nr. 343/2017
H.G. nr. 1425/2006	Norme metodologice de aplicare a Legii nr. 319/2006 cu modificări și completări
Legea nr. 10/1995	Privind calitatea în construcții
Legea nr. 82/1998	Aprobarea O.G. nr. 43/1997 privind regimul drumurilor
Legea nr. 177/2015	Referitoare la actualizarea prevederilor Legii nr. 10/1995 - calitatea în construcții
Legea nr. 307/2006	Legea privind apărarea împotriva incendiilor
Legea nr. 319/2006	Legea securității și sănătății în muncă
Ordinul M.T. nr. 43/1998	Norme privind încadrarea în categorii a drumurilor de interes național
Ordinul M.T. nr. 45/1998	Norme tehnice privind proiectarea, construirea și modernizarea drumurilor
Ordinul M.T. nr. 46/1998	Norme tehnice privind stabilirea clasei tehnice a drumurilor publice
Ordinul M.T./M.I. nr. 411/1112/2000 publicat în M.O. 397/24.08.2000	Norme metodologice privind condițiile de închidere a circulației și de instruire a restricțiilor de circulație în vederea executării de lucrări în zona drumului public și/sau pentru protejarea drumului și/sau pentru protejarea drumului
O.G. nr. 43/1997	Ordonanța privind regimul drumurilor, cu modificările și completările ulterioare
O.U.G. nr. 195/2005	Ordonanța privind protecția mediului, cu completările ulterioare

II. REGLEMENTĂRI TEHNICE

CD 31-2002	Normativ pentru determinarea prin deflectografie și deflectometrie a capacității portante a drumurilor cu structuri rutiere suple și semirigide
CD 182-1987	Normativ privind execuția terasamentelor și a stratului de forma la drumuri
AND 530:2012	Instrucțiuni privind controlul calității terasamentelor rutiere

III. STANDARDE

STAS 1709/1:1990	Acțiunea fenomenului de îngheț-dezghet la lucrări de drumuri. Adâncimea de îngheț în complexul rutier. Prescripții de calcul.
STAS 1709/2:1990	Acțiunea fenomenului de îngheț-dezghet la lucrări de drumuri. Prevenirea și remedierea degradărilor din îngheț - dezghet. Prescripții tehnice.
STAS 1709/3:1990	Acțiunea fenomenului de îngheț - dezghet la lucrări de drumuri. Determinarea sensibilității la îngheț a pământurilor de fundație. Metoda de determinare.
STAS 1913/3:1976	Teren de fundare. Determinarea densității pământurilor.
STAS 1913/4:1986	Teren de fundare. Determinarea limitelor de plasticitate.
STAS 1913/5:1985	Teren de fundare. Determinarea granulozității.
STAS 1913/12:1988	Teren de fundare. Determinarea caracteristicilor fizice și mecanice ale pământurilor cu umflări și contracții mari.
STAS 1913/13:1983	Teren de fundare. Determinarea caracteristicilor de compactare. Încercarea Proctor.
STAS 1913/15:1975	Teren de fundare. Determinarea greutatei volumice pe teren.
STAS 2914:1984	Lucrări de drumuri. Terasamente. Condiții tehnice generale de calitate
STAS 2914/4:1989	Determinarea modulului de deformație liniară
STAS 7107/1-76	Teren de fundare. Determinarea materiilor organice
STAS 12253-84	Lucrări de drumuri. Straturi de formă. Condiții tehnice generale de calitate
SR 4032-1:2001	Lucrări de drumuri. Terminologie.
SR EN 13242+A1:2008	Agregate din materiale nelegate sau legate hidraulic pentru utilizare în inginerie civilă și în construcții de drumuri
SR EN ISO 14688-1:2018	Investigații și încercări geotehnice. Identificarea și clasificarea pământurilor. Partea 1: Identificare și descriere
SR EN ISO 14688-2:2018	Investigații și încercări geotehnice. Identificarea și clasificarea pământurilor. Partea 2: Principii pentru o clasificare. Amendament 1

CAPITOLUL 3

STRAT DE FUNDAȚIE DIN BALAST ȘI / SAU DE BALAST AMESTEC OPTIMAL

I. GENERALITĂȚI

1. OBIECT ȘI DOMENIU DE APLICARE

Prezentul caiet de sarcini conține specificațiile tehnice privind execuția și recepția straturilor de fundație din balast și/sau balast amestec optimal din structurile rutiere ale drumurilor publice și ale străzilor.

El cuprinde condițiile tehnice care trebuie să fie îndeplinite de materialele de construcție folosite, prevăzute în SR EN 12620+A1:2008 și de stratul de fundație realizat conform STAS 6400-84.

2. PREVEDERI GENERALE

2.1. Stratul de fundație din balast și/sau balast optimal se realizează într-unul sau mai multe straturi, în funcție de grosimea stabilită prin proiect și variază conform prevederilor STAS 6400-84.

2.2. Antreprenorul este obligat să asigure măsurile organizatorice și tehnologice corespunzătoare pentru respectarea strictă a prevederilor prezentului caiet de sarcini.

2.3. Antreprenorul va asigura prin laboratoarele sale sau prin colaborare cu un laborator autorizat, efectuarea tuturor încercărilor și determinărilor rezultate din aplicarea prezentului caiet de sarcini.

2.4. Antreprenorul este obligat să efectueze, la cererea Inginerului, verificări suplimentare față de prevederile prezentului caiet de sarcini.

2.5. În cazul în care se vor constata abateri de la prezentul caiet de sarcini, Inginerul va dispune întreruperea execuției lucrărilor și luarea măsurilor care se impun.

2.6. Noțiunea „Inginerul” semnifică pe Reprezentantul Beneficiarului.

II. MATERIALE

3. AGREGATE NATURALE

3.1. Pentru execuția stratului de fundație se vor utiliza balast sau balast amestec optimal, cu granula maximă de 63 mm.

3.2. Balastul trebuie să provină din roci stabile, nealterabile la aer, apă sau îngheț, nu trebuie să conțină corpuri străine vizibile (bulgări de pământ, cărbune, lemn, resturi vegetale) sau elemente alterate.

3.3. Agregatele naturale folosite trebuie să corespundă calitativ cu prevederile SR EN 13242+A1:2008.

3.4. Certificarea conformității stației de producere a agregatelor se va efectua cu respectarea procedurii PCC 018.

3.5. Agregatul (balast sau balast amestec optimal) se va aproviziona din timp, în depozite intermediare, pentru a se asigura omogenitatea și constanța calității acestuia. Aprovizionarea la locul de punere în operă se va face numai după efectuarea testelor de laborator complete, pentru a verifica dacă agregatele din depozite îndeplinesc cerințele prezentului caiet de sarcini și după aprobarea Inginerului.

3.5. Fiecare lot de material va fi însoțit de declarația de performanță, marcaj de conformitate CE și, după caz, certificatul de conformitate a controlului producției în fabrică sau rapoarte de încercare prin care să se certifice calitatea materialului, eliberate de un laborator acreditat/autorizat.

3.6. Laboratorul Antreprenorului va ține evidența calității balastului sau balastului amestec optimal astfel:

- într-un dosar vor fi cuprinse toate certificatele de calitate emise de Furnizor;
- într-un registru (registru pentru încercări agregate) rezultatele determinărilor efectuate de laborator.

3.7. Depozitarea agregatelor se va face în depozite deschise, dimensionate în funcție de cantitatea necesară și de eșalonarea lucrărilor.

3.8. În cazul în care se va utiliza agregate din mai multe surse, aprovizionarea și depozitarea acestora se va face astfel încât să se evite amestecarea materialelor aprovizionate din surse diferite.

4. APA

Apa necesară compactării stratului de balast sau balast amestec optimal poate să provină din rețeaua publică sau

din alte surse, dar în acest din urmă caz nu trebuie să conțină nici un fel de particule în suspensie.

5. CONTROLUL CALITĂȚII BALASTULUI SAU A BALASTULUI AMESTEC OPTIMAL ÎNAINTE DE REALIZAREA STRATULUI DE FUNDAȚIE

5.1. Controlul calității se face de către Antreprenor, prin laboratorul său, în conformitate cu prevederile cuprinse în tabelul 1.

Tabel 1

	Acțiunea, procedeul de verificare sau caracteristici ce se verifică	Frecvența minimă		Metoda de determinare conform
		La aprovizionare	La locul de punere în operă	
1	Examinarea datelor înscrise în certificatul de calitate sau certificatul de garanție	La fiecare lot aprovizionat	-	-
2	Determinarea granulometrică.	O probă la fiecare lot aprovizionat, de		SR EN 933-1:2012
	Echivalentul de nisip. Neomogenitatea balastului	500mc, pentru fiecare sursă (dacă este cazul pentru fiecare sort)	-	SR EN 933-2:2020
3	Umiditate	-	O probă pe schimb (si sort) înainte de începerea lucrărilor și ori de câte ori se observă o schimbare cauzată de condiții meteorologice	STAS 4606-80
4	Rezistențe la uzura cu mașina tip Los Angeles (LA)	O probă la fiecare lot aprovizionat pentru fiecare sursă (sort) la fiecare 5000 mc	-	SR EN 1097-2:2020
5	Caracteristici de compactare Proctor modificat	O proba la fiecare sursa	-	STAS 1913/12-88

5.2. În cazul producției în fabrică, producătorul va prezenta declarația de conformitate însoțită de certificatul de control al producției în fabrică.

III. STABILIREA CARACTERISTICILOR DE COMPACTARE

6. CARACTERISTICILE OPTIME DE COMPACTARE

Caracteristicile optime de compactare ale balastului sau ale balastului amestec optimal se stabilesc de către un laborator de specialitate acreditat înainte de începerea lucrărilor de execuție.

Prin încercarea Proctor modificată, conform STAS 1913/13-83 se stabilește:

- $\rho_{d \max}$ = densitatea volumică în stare uscată, maxima exprimată în g/cm^3
- $W_{opt P.M.}$ = umiditate optimă de compactare, exprimată în %.

7. CARACTERISTICILE EFECTIVE DE COMPACTARE

7.1. Caracteristicile efective de compactare se determină de laboratorul șantierului pe probe prelevate din lucrare și anume:

ρ_d = densitatea volumică, în stare uscată, efectivă, exprimată în g/cm^3

W_{ef} = umiditatea efectivă de compactare, exprimată în %

în vederea stabilirii gradului de compactare:

$$D = \frac{\rho_d}{\rho_{d \max}} \times 100$$

$P_{d \max}$

7.2. La execuția stratului de fundație se va urmări realizarea gradului de compactare arătat la art.13.

IV. PUNEREA ÎN OPERĂ A BALASTULUI

8. MĂSURI PRELIMINARE

8.1. La execuția stratului de fundație din balast sau balast amestec optimal se va trece numai după recepționarea lucrărilor de terasamente, sau de strat de formă, în conformitate cu prevederile caietului de sarcini pentru realizarea acestor lucrări.

8.2. Înainte de începerea lucrărilor se vor verifica și regla utilajele și dispozitivele necesare punerii în operă a balastului sau balastului amestec optimal.

8.3. Înainte de așternerea balastului se vor executa lucrările pentru drenarea apelor din fundații: drenuri transversale de acostament, drenuri longitudinale sub acostament sau sub rigole și racordurile stratului de fundație la acestea, precum și alte lucrări prevăzute în acest scop în proiect.

8.4. În cazul straturilor de fundație prevăzute pe întreaga platformă a drumului, cum este cazul la autostrăzi sau la lucrările la care drenarea apelor este prevăzută a se face printr-un strat drenant continuu, se va asigura în prealabil posibilitatea evacuării apelor în orice punct al traseului, la cel puțin 15 cm deasupra șanțului sau în cazul rambleelor deasupra terenului.

8.5. În cazul când sunt mai multe surse de aprovizionare cu balast, se vor lua măsuri de a nu se amesteca agregatele, de a se delimita tronsoanele de drum în funcție de sursa folosită, acestea fiind consemnate în registrul de șantier.

9. EXPERIMENTAREA PUNERII ÎN OPERĂ A BALASTULUI SAU A BALASTULUI AMESTEC OPTIMAL

9.1. Înainte de începerea lucrărilor, Antreprenorul este obligat să efectueze o experimentare pe un tronson de probă în lungime de minimum 30 m și o lățime de cel puțin 3,40 m (dublul lățimii utilajului de compactare).

Experimentarea are ca scop stabilirea, în condiții de execuție curentă pe șantier, a componentei atelierului de compactare și a modului de acționare a acestuia, pentru realizarea gradului de compactare cerut prin caietul de sarcini, precum și reglarea utilajelor de răspândire, pentru realizarea grosimii din proiect și pentru o suprafațare corectă.

9.2. Compactarea de probă pe tronsonul experimental se va face în prezența Inginerului, efectuând controlul compactării prin încercări de laborator, stabilite de comun acord și efectuate de un laborator de specialitate. În cazul în care gradul de compactare prevăzut nu poate fi obținut, Antreprenorul va trebui să realizeze o nouă încercare, după modificarea grosimii stratului sau a utilajului de compactare folosit.

9.3. Partea din tronsonul experimental executat cu cele mai bune rezultate, va servi ca sector de referință pentru restul lucrării.

Caracteristicile obținute pe acest tronson se vor consemna în registrul de șantier, pentru a servi la urmărirea calității lucrărilor ce se vor executa.

10. PUNEREA ÎN OPERĂ A BALASTULUI SAU A BALASTULUI AMESTEC OPTIMAL

10.1. Pe terasamentul recepționat se așterne și se nivelează balastul sau balastul amestec optimal într-unul sau mai multe straturi, în funcție de grosimea prevăzută în proiect și de grosimea optimă de compactare stabilită pe tronsonul experimental.

Așternerea și nivelarea se face la șablon, cu respectarea lățimilor și pantelor prevăzute în proiect.

10.2. Cantitatea necesară de apă pentru asigurarea umidității optime de compactare se stabilește de laboratorul de șantier ținând seama de umiditatea agregatului și se adaugă prin stropire. Stropirea va fi uniformă evitându-se supraumezirea locală.

10.3. Compactarea straturilor de fundație din balast sau balast amestec optimal se face cu atelierul de compactare stabilit pe tronsonul experimental, respectându-se componenta atelierului, viteza utilajelor de compactare și tehnologia.

10.4. Pe drumurile pe care stratul de fundație nu se realizează pe întreaga lățime a platformei, acostamentele se completează și se compactează odată cu stratul de fundație, astfel ca acesta să fie permanent încadrat de acostamente, asigurându-se totodată și măsurile de evacuare a apelor, conform pct. 8.3.

10.5. Denivelările care se produc în timpul compactării straturilor de fundație, sau care rămân după compactare, se corectează cu materiale de aport și se recompactează. Suprafețele cu denivelări mai mari de 4 cm se completează, se renivelează și apoi se compactează din nou.

10.6. Este interzisă folosirea balastului înghețat.

10.7. Este interzisă așternerea balastului pe patul acoperit cu un strat de zăpadă sau cu pojghiță de gheață.

11. CONTROLUL CALITĂȚII COMPACTĂRII BALASTULUI SAU A BALASTULUI AMESTEC OPTIMAL

11.1. În timpul execuției stratului de fundație din balast sau balast amestec optimal se vor face, pentru verificarea compactării, încercările și determinările arătate în tabelul 2.

Tabel 2

Nr. crt	Determinarea, procedeul de verificare sau caracteristica, care se verifică	Frecvențe minime la locul de punere în operă	Metode de verificare conform
1	Încercare Proctor modificată	-	STAS 1913/13-83
2	Determinarea umidității de compactare și corelația umidității	zilnic, dar cel puțin un test la fiecare 250 m de banda de circulație	STAS 4606-80
3	Determinarea grosimii stratului compactat	minim 3 probe la o suprafață de 2.000 mp de strat	-
4	Determinarea gradului de compactare prin determinarea greutății volumice în stare uscată	un test la fiecare 250 m de banda de circulație	STAS 1913/15-75
5	Determinarea capacității portante la nivelul superior al stratului de fundație	În câte două puncte situate în profiluri transversale la distanțe de 10 m unul de altul pentru fiecare bandă cu lățime de 7,5 m	Normativ CD 31-2002

În ce privește capacitatea portantă la nivelul superior al stratului de balast, aceasta se determină prin măsurători cu deflectometrul cu pârghie, conform Normativului pentru determinarea prin deflectografie și deflectometrie a capacității portante a drumurilor cu structuri rutiere suplă și semirigide, indicativ CD 31-2002.

Când măsurarea capacității portante cu deflectometrul cu pârghie nu este posibilă din cauza spațiilor înguste, Antreprenorul va putea folosi și alte metode standardizate sau agrementate acceptate de Inginer.

11.2. Laboratorul Antreprenorului va ține următoarele evidente privind calitatea stratului executat:

- compoziția granulometrică a balastului utilizat;
- caracteristicile optime de compactare, obținute prin metoda Proctor modificat (umiditate optimă, densitate maximă în stare uscată)
- caracteristicile efective ale stratului executat (umiditate, densitate, capacitate portantă, grad de compactare).

V. CONDIȚII TEHNICE, REGULI ȘI METODE DE VERIFICARE

12. ELEMENTE GEOMETRICE

12.1. Grosimea stratului de fundație din balast sau din balast amestec optimal este cea din proiect. Abaterea limită la grosime poate fi de maximum +/- 20 mm.

Verificarea grosimii se face cu ajutorul unei tije metalice gradate, cu care se străpunge stratul, la fiecare 200 m de strat executat.

Grosimea stratului de fundație este media măsurătorilor obținute pe fiecare sector de drum prezentat recepției.

12.2. Lățimea stratului de fundație din balast sau balast amestec optimal este prevăzută în proiect. Abaterile limită la lățime pot fi +/- 5 cm.

Verificarea lățimii executate se va face în dreptul poștelor transversale ale proiectului.

12.3. Panta transversală a fundației de balast sau balast amestec optimal este cea prevăzută în proiect. Denivelările admisibile sunt cu +/- 0,5 cm diferite de cele admisibile pentru îmbrăcămintea respectivă și se măsoară la fiecare 25 m distanță. Abaterile limită la pantă este +/-0,4% față de valoarea pantei indicate în proiect.

12.4. Declivitățile în profil longitudinal sunt conform proiectului.

Abaterile limită la cotele fundației din balast, față de cotele din proiect pot fi de +50 /- 10 mm. În cazul unor abateri > +20 cm, punctele respective se vor marca în teren pentru a se urmări ca la cota superioară a stratului acoperitor (strat de fundație superior sau strat de bază), în zonele respective abaterea de la cota proiectată să nu depășească 2 cm.

13. CONDIȚII DE COMPACTARE

Straturile de fundație din balast sau balast amestec optimal trebuie compactate până la realizarea următoarelor grade de compactare, minime din densitatea în stare uscată maximă determinată prin încercarea Proctor modificată conform STAS 1913/13-83.

- pentru drumurile din clasele tehnice I, II și III
 - 100% în cel puțin 95% din punctele de măsurare;
 - 98% în cel mult 5% din punctele de măsurare la autostrăzi și în toate punctele de măsurare la drumurile de clasa tehnică II și III;
- pentru drumurile din clasele tehnice IV și V
 - 98%, în cel puțin 93% din punctele de măsurare;
 - 95%, în toate punctele de măsurare.

Capacitatea portantă la nivelul superior al stratului de fundație se consideră realizată dacă valorile deflexiunilor măsurate nu depășesc valoarea deflexiunilor admisibile indicate în tabelul 3 (conform CD 31-2002).

Tabel 3

Grosimea stratului de fundație din balast sau balast amestec optimal h (cm)	Valorile deflexiunii admisibile – D_{adm} (1/100 mm)			
	Stratul superior al terasamentelor alcătuit din:			
	Strat de formă	Pământuri de tipul (conform SR EN ISO 14688-1:2018)		
	Conform STAS 12253-84	Nisip prăfos, nisip argilos (P3)	Praf nisipos, praf argilos-nisipos, praf argilos (P4)	Argilă prăfoasă, argilă nisipoasă, argilă prăfoasă nisipoasă (P5)
10	185	323	371	411
15	163	284	327	366
20	144	252	290	325
25	129	226	261	292
30	118	206	238	266
35	109	190	219	245
40	101	176	204	227
45	95	165	190	213
50	89	156	179	201

Nota: Balastul din stratul de fundație trebuie să îndeplinească condițiile de admisibilitate din SR EN 13242+A1:2008 și STAS 6400-84.

Măsurătorile de capacitate portantă se vor efectua în conformitate cu prevederile Normativului CD 31-2002.

Interpretarea măsurătorilor cu deflectometrul cu pârghie tip Benkelman efectuate în scopul calității execuției lucrărilor de fundații se va face prin examinarea modului de variație la suprafața stratului de fundație, a valorii deflexiunii corespunzătoare vehiculului etalon (cu sarcina pe osia din spate de 115 kN) și a valorii coeficientului de variație (C_v).

Uniformitatea execuției stratului de fundație se considera satisfăcătoare dacă, la nivelul superior al stratului de fundație, valoarea coeficientului de variație a deflexiunii este sub 35%.

14. CARACTERISTICILE SUPRAFEȚEI STRATULUI DE FUNDAȚIE

Verificarea denivelărilor suprafeței fundației se efectuează cu ajutorul latei de 3,00 m lungime astfel:

- în profil longitudinal, măsurătorile se efectuează în axul fiecărei benzi de circulație și nu pot fi mai mari de $\pm 2,0$ cm;
- în profil transversal, verificarea se efectuează în dreptul pofilelor arătate în proiect și nu pot fi mai mari de + 1,0 cm.

În cazul apariției denivelărilor mai mari decât cele prevăzute în prezentul caiet de sarcini se va face corectarea suprafeței fundației.

VI. RECEPȚIA LUCRĂRILOR

15. RECEPȚIA DE FAZĂ PENTRU LUCRĂRI ASCUNSE

15.1. Recepția de faze pentru lucrări ascunse se efectuează conform Regulamentului privind controlul de stat al calității în construcții aprobat cu H.G. nr. 492/2018 și conform Procedurii privind controlul statului în fazele de execuție determinante, elaborată de MLPAT și publicată în Buletinul Construcțiilor volum 4/1996, atunci când toate lucrările prevăzute în documentații sunt complet terminate și toate verificările sunt efectuate în conformitate cu prevederile art. 5, 11, 12, 13, și 14.

15.2. În urma verificărilor se încheie proces verbal de recepție pe faze determinante, în care se confirmă posibilitatea trecerii execuției la faza imediat următoare.

15.3. Recepția pe faze determinante se efectuează de către Inginer, Antreprenor, Proiectant, cu participarea reprezentantului Inspecției în Construcții iar documentul ce se încheie ca urmare a recepției va purta semnăturile factorilor participanți.

În prealabil se întocmesc procese verbale de recepție calitativă pentru diverse faze intermediare de lucru, aceste documente fiind întocmite și semnate de Inginer și Antreprenor și fiind puse la dispoziția comisiei care face recepția fazelor determinante.

16. RECEPȚIA LA TERMINAREA LUCRĂRILOR

Recepția la terminarea lucrărilor se face pentru întreaga lucrare, conform Regulamentului de recepție a lucrărilor de construcții și instalații aferente acestora, aprobat cu H.G. nr. 343/2017 și modificat și completat cu H.G. nr. 940/2006 și H.G. nr. 1303/2007.

17. RECEPȚIA FINALĂ

Recepția finală va avea loc după expirarea perioadei de garanție pentru întreaga lucrare și se va face în condițiile prevederilor Regulamentului aprobat cu H.G. nr. 343/2017 și modificărilor și completărilor aprobate cu H.G. nr. 940/2006 și H.G. nr. 1303/2007.

ANEXĂ - DOCUMENTE DE REFERINȚĂ

I. ACTE NORMATIVE

Directiva 63/1995	Privind cerințele minime de securitate și sănătate pentru a CEE (Comitetul Economic folosirea de către lucrători a echipamentului de lucru la European) locul de muncă
H.G. nr. 343/2017	Privind aprobarea Regulamentului de recepție a lucrărilor de construcții și instalații aferente acestora
H.G. nr. 300/2006	Norme de securitate și sănătate pe șantiere
H.G. nr. 668/2017	Privind stabilirea condițiilor de introducere pe piață a produselor pentru construcții
H.G. nr. 766/1997	Pentru aprobarea unor regulamente privind calitatea în construcții modificată și completată cu H.G. nr. 675/2002 și H.G. nr. 1231/2008
H.G. nr. 940/2006	Pentru modificarea și completarea Regulamentului de recepție a lucrărilor de construcții și instalații aferente acestora, aprobat prin Hotărârea Guvernului nr. 343/2017
H.G. nr. 1303/2007	Pentru completarea Regulamentului de recepție a lucrărilor de construcții și instalații aferente acestora, aprobat prin Hotărârea Guvernului nr. 343/2017
H.G. nr. 1425/2006	Norme metodologice de aplicare a Legii nr. 319/2006 cu modificări și completări
Legea nr. 10/1995	Privind calitatea în construcții
Legea nr. 82/1998	Aprobarea O.G. nr. 43/1997 privind regimul drumurilor
Legea nr. 177/2015	Referitoare la actualizarea prevederilor Legii 10/1995 - calitatea în construcții
Legea nr. 307/2006	Legea privind apărarea împotriva incendiilor
Legea nr. 319/2006	Legea securității și sănătății în muncă
Ordinul M.T. nr. 43/1998	Norme privind încadrarea în categorii a drumurilor de interes național
Ordinul M.T. nr. 45/1998	Norme tehnice privind proiectarea, construirea și modernizarea drumurilor
Ordinul M.T. nr. 46/1998	Norme tehnice privind stabilirea clasei tehnice a drumurilor publice
Ordinul M.T./M.I. nr. 411/1112/2000 publicat în M.O. 397/24.08.2000	Norme metodologice privind condițiile de închidere a circulației și de instruire a restricțiilor de circulație în vederea executării de lucrări în zona drumului public și/sau pentru protejarea drumului
O.G. nr. 43/1997	Ordonanța privind regimul drumurilor, cu modificările și completările ulterioare
O.U.G. nr. 195/2005	Ordonanța ulterioare privind protecția mediului, cu completările

II. REGLEMENTĂRI TEHNICE

AND 530/2012	Instrucțiuni privind controlul calității terasamentelor rutiere.
CD 31-2002	Normativ pentru determinarea prin deflectografie și deflectometrie a capacității portante a drumurilor cu structuri rutiere suple și semirigide
CD 148/2003	Ghid privind tehnologia de execuție a straturilor de fundație din balast
NE 021:2003	Normativ privind stabilirea cerințelor tehnice de calitate a drumurilor legate de cerințele utilizatorilor
PCC 018-2015	Procedura inspecție stații producere agregate minerale

III. STANDARDE

STAS 1913/12-88	Teren de fundare. Determinarea caracteristicilor fizice și mecanice ale pământurilor cu umflări și contracții mari
STAS 1913/13:1983	Teren de fundare. Determinarea caracteristicilor de compactare. Încercarea Proctor.
STAS 1913/15:1975	Teren de fundare. Determinarea greutății volumice pe teren.
STAS 4606:1980	Agregate naturale grele pentru mortare și betoane cu lianți minerali. Metode de încercare.
STAS 6400:1984	Lucrări de drumuri. Straturi de bază și de fundație. Condiții tehnice generale de calitate.
STAS 12253-84	Lucrări de drumuri. Straturi de formă. Condiții tehnice generale de calitate
SR EN 933-1:2012	Încercări pentru determinarea caracteristicilor geometrice ale agregatelor. Partea 1: Determinarea granulozității- Analiza granulometrică prin cernere
SR EN 933-2:2020	Încercări pentru determinarea caracteristicilor geometrice ale agregatelor. Partea 2: Analiza granulometrică. Site de control, dimensiuni nominale ale ochiurilor.
SR EN 933-1:2012	Încercări pentru determinarea caracteristicilor geometrice ale agregatelor. Partea 8: Evaluarea părților fine. Determinarea echivalentului de nisip
SR EN 1097-2:2020	Încercări pentru determinarea caracteristicilor mecanice și fizice ale agregatelor. Partea 2: Metode pentru determinarea rezistenței la sfărâmare
SR EN 12620+A1:2008	Agregate pentru beton
SR EN 13242+A1:2008	Agregate din materiale nelegate sau legate hidraulic pentru utilizare în inginerie civilă și în construcții de drumuri
SR EN 13242+A1:2008	Cercetări și încercări geotehnice. Identificarea și clasificarea pământurilor. Partea 1: Identificare și descriere.

CAPITOLUL 4

STRAT DE RULARE DIN PIATRĂ SPARTĂ ȘI / SAU DE PIATRĂ SPARTĂ AMESTEC OPTIMAL

I. GENERALITĂȚI

1. OBIECT ȘI DOMENIU DE APLICARE

Prezentul caiet de sarcini conține specificațiile tehnice privind execuția și recepția straturilor din piatră spartă sau piatră spartă amestec optimal din structurile rutiere ale drumurilor publice și ale străzilor.

El cuprinde condițiile tehnice prevăzute în SR EN 13242+A1:2008 care trebuie să fie îndeplinite de materialele folosite și în STAS 6400-84 de stratul de piatră executat.

2. PREVEDERI GENERALE

Fundația din piatră spartă amestec optimal 0-63 mm se realizează într-un singur strat a cărui grosime este stabilită prin proiect.

2.1. Fundația din piatră spartă 63-80 mm, se realizează în două straturi, un strat inferior de minimum 10 cm de balast și un strat superior din piatră spartă de minimum 12 cm, conform prevederilor STAS 6400-84.

2.2. Pe drumurile la care nu se prevede realizarea unui strat de formă sau realizarea unor măsuri de îmbunătățire a protecției patului, iar acesta este constituit din pământuri coezive, stratul de fundație din piatră spartă amestec optimal 0-63 mm se va realiza în mod obligatoriu pe un substrat de fundație care poate fi:

- substrat izolator de nisip de 7 cm grosime după cilindrare;
- substrat drenant din balast de minim 10 cm grosime după cilindrare.

Când stratul inferior al fundației rutiere este alcătuit din balast, așa cum se prevede la pct.2.2., acesta preia și funcția de substrat drenant, asigurându-se condițiile necesare privind grosimea, calitatea de drenare și măsurile de evacuare a apei.

2.3. Antreprenorul va asigura prin laboratoarele sale sau prin colaborare cu un laborator autorizat efectuarea tuturor încercărilor și determinărilor rezultate din aplicarea prezentului caiet de sarcini.

2.4. Antreprenorul este obligat să efectueze, la cererea Inginerului, verificări suplimentare față de prevederile prezentului caiet de sarcini.

2.5. În cazul în care se vor constata abateri de la prezentul caiet de sarcini, Inginerul va dispune întreruperea execuției lucrărilor și luarea măsurilor care se impun.

2.6. Noțiunea „Inginerul” semnifică pe Reprezentantul Beneficiarului.

II. MATERIALE

3. AGREGATE NATURALE

3.1. Pentru execuția fundațiilor din piatră spartă se utilizează următoarele agregate:

a) Pentru fundație din piatră spartă mare, 63-80 mm:

- balast 0-63 mm în stratul inferior;
- piatră spartă 40-80 mm în stratul superior;
- split 16-22,4 mm pentru împănarea stratului superior;
- nisip grăunțos sau savură 0-8 mm ca material de protecție.

b) Pentru fundație din piatră spartă amestec optimal 0-63 mm

- nisip 0-4 mm pentru realizarea substratului, în cazul când pământul din patul drumului este coeziv și nu se prevede execuția unui strat de formă sau balast 0-63 mm, pentru substratul drenant;
- piatră spartă amestec optimal 0-63 mm.

Nisipul grăunțos sau savura ca material de protecție nu se utilizează când stratul superior este de macadam sau de beton de ciment.

3.2. Agregatele trebuie să provină din roci stabile, adică nealterabile la aer, apă sau îngheț. Se interzice folosirea agregatelor provenite din roci feldspatice sau șistoase.

3.3. Agregatele naturale folosite trebuie să corespundă calitativ cu prevederile SR EN 13242+A1:2008.

3.4. Certificarea conformității stației de producere a agregatelor se va efectua cu respectarea procedurii PCC 018-2015.

3.5. Agregatele se vor aproviziona din timp în depozitul șantierului pentru a se asigura omogenitatea și constanta calității acestora.

3.6. Fiecare lot de material va fi însoțit de declarația de performanță, marcaj de conformitate CE și, după caz, certificatul de conformitate a controlului producției în fabrică sau rapoarte de încercare prin care să se certifice calitatea materialului, eliberate de un laborator acreditat/autorizat.

3.7. În timpul transportului de la furnizor la șantier și al depozitării, agregatele trebuie ferite de contaminare cu impurificări. Depozitarea se va face pe platforme amenajate, separat pe sorturi și păstrate în condiții care să le ferească de împrăștiere, contaminare sau amestecare.

3.8. Laboratorul șantierului va ține evidența calității agregatelor astfel:

- într-un dosar vor fi cuprinse certificatele de calitate emise de furnizor;
- într-un registru (registru pentru încercări agregate) rezultatele determinărilor efectuate de laboratorul șantierului.

4. APA

Apa necesară realizării straturilor de fundație poate să provină din rețeaua publică sau din alte surse, dar în acest din urmă caz nu trebuie să conțină nici un fel de particule în suspensie.

5. CONTROLUL CALITĂȚII AGREGATELOR ÎNAINTE DE REALIZAREA STRATURILOR DE FUNDAȚIE

Controlul calității se face de către Antreprenor prin laboratorul său în conformitate cu prevederile cuprinse în tabelul 1.

Tabel 1

Nr. crt.	Acțiunea, procedeul de verificare sau caracteristicile care se verifică	Frecvența minimă		Metode de determinare conf.
		La aprovizionare cantități mari	La locul de punere în operă	
0	1	2	3	4
1	Examinarea datelor înscrise în certificatul de calitate sau certificatul de garanție	La fiecare lot aprovizionat	-	-
2	Corpuri străine: -argilă bucăți -argilă aderență -conținut de cărbune	În cazul în care se observă prezența lor	Ori de câte ori apar factori de impurificare	STAS 4606-80
3	Conținutul de granule alterante, moi, friabile, poroase și vacuolare	O probă la max. 5000 mc pentru fiecare sursă	-	SR EN 13043:2003
4	Granulozitatea sorturilor	O probă la max. 5000 mc pentru fiecare sort și sursă	-	SR EN 933-1:2012
0	1	2	3	4
5	Forma granulelor pentru piatră spartă. Coeficient de formă	O probă la max. 5000 mc pentru fiecare sort și fiecare sursă	-	SR EN 933-4:2008
6	Echivalent de nisip (EN numai la produse de balastieră)	O probă la max. 5000 mc pentru fiecare sursă	-	SR EN 933-8+A1:2015
7	Rezistența la acțiunea repetată a sulfatului de sodiu (Na ₂ SO ₄), 5 cicluri	O probă pentru fiecare sursă	-	SR EN 1367-2:2010

8	Uzura cu mașina Los Angeles	O probă la max. 5000 mc pentru fiecare sort și fiecare sursă	-	SR EN 1097-2:2020
9	Caracteristici de compactare Proctor modificat la piatra spartă amestec optimal	O probă pentru fiecare sursă	-	STAS 1913/13-83

III. STABILIREA CARACTERISTICILOR DE COMPACTARE PENTRU STRATUL

IV. INFERIOR DE FUNDAȚIE DIN BALAST ȘI PENTRU STRATUL DE FUNDAȚIE REALIZAT DIN PIATRĂ SPARTĂ AMESTEC OPTIMAL

6. CARACTERISTICILE OPTIME DE COMPACTARE

Caracteristicile optime de compactare ale balastului sau ale amestecului optimal de piatră spartă se stabilesc de către un laborator de specialitate acreditat înainte de începerea lucrărilor de execuție.

Prin încercarea Proctor modificată, conform STAS 1913/13-83 se stabilește:

➤ $\rho_{d \max}$ = densitate maxima în stare uscată, maxima exprimată în g/cm^3 W_{opt} = umiditatea optimă de compactare, exprimată în %

7. CARACTERISTICILE EFECTIVE DE COMPACTARE

7.1. Caracteristicile efective de compactare se determină de laboratorul șantierului pe probe prelevate din lucrare și anume:

➤ ρ_d = densitatea în stare uscată efectivă, exprimată în g/cm^3

➤ W = umiditatea, exprimată în %

în vederea stabilirii gradului de compactare,

$$D = \frac{\rho_d}{\rho_{d \max}} \times 100(\%)$$

7.2. La execuția stratului de fundație se va urmări realizarea gradului de compactare arătat la art. 13.

V. REALIZAREA STRATURILOR DE FUNDAȚIE

8. MĂSURI PRELIMINARE

8.1. La execuția stratului de fundație se va trece numai după recepționarea lucrărilor de terasamente sau de strat de formă sau strat inferior de fundație din balast, în conformitate cu prevederile caietelor de sarcini pentru realizarea acestor lucrări.

8.2. Înainte de începerea lucrărilor de fundație se vor verifica și regla toate utilajele și dispozitivele necesare punerii în operă a straturilor de fundație.

8.3. Înainte de așternerea agregatelor din straturile de fundație se vor executa lucrările pentru drenarea apelor din fundație - drenuri transversale de acostament, drenuri longitudinale sub acostament sau sub rigole și racordările stratului de fundație la acestea - precum și alte lucrări prevăzute în acest scop în proiect.

8.4. În cazul straturilor de fundație prevăzute pe întreaga platforma a drumului, cum este cazul la autostrăzi sau la lucrările la care drenarea apelor este prevăzută a se face printr-un strat drenant continuu, se va asigura în prealabil posibilitatea evacuării apelor în afara suprafeței de lucru, în orice punct al traseului, la cel puțin 15 cm deasupra șanțului sau deasupra terenului în cazul rambleelor.

8.5. În cazul când sunt mai multe surse de aprovizionare cu balast sau cu piatră spartă se vor lua măsuri de a nu se amesteca agregatele, de a se delimita tronsoanele de drum în lucru, funcție de sursa folosită, acestea fiind consemnate în registrul de șantier.

9. EXPERIMENTAREA EXECUȚIEI STRATURILOR DE FUNDAȚIE

9.1. Înainte de începerea lucrărilor Antreprenorul este obligat să efectueze experimentarea executării straturilor de fundație.

Experimentarea se va face pentru fiecare tip de strat de fundație - strat de fundație din piatră spartă mare 63-80 mm pe un strat de balast de min. 10 cm sau fundație din piatră spartă amestec optimal 0-63 mm, cu sau fără substrat de nisip în funcție de soluția prevăzută în proiect.

În cazul fundației din piatră spartă mare 63-80 mm experimentarea se va face separat pentru stratul inferior din balast și separat pentru stratul superior din piatră spartă mare.

În toate cazurile, experimentarea se va face pe tronsoane experimentale în lungime de min. 30 m cu lățimea de cel puțin 3,50 m (dublul lățimii utilajului de compactare).

Experimentarea are ca scop stabilirea, în condiții de execuție curentă pe șantier, a componenței atelierului de compactare și a modului de acționare a acestuia, pentru realizarea gradului de compactare cerut prin caietul de sarcini, dacă grosimea prevăzută în proiect se poate executa într-un singur strat sau două și reglarea utilajelor de răspândire, pentru realizarea grosimii respective cu o suprafațare corectă.

9.2. Compactarea de probă pe tronsoanele experimentale se va face în prezența Inginerului, efectuând controlul compactării prin încercări de laborator sau pe teren, după cum este cazul, stabilite de comun acord.

În cazul în care gradul de compactare prevăzut nu poate fi obținut, Antreprenorul va trebui să realizeze o nouă încercare, după modificarea grosimii stratului sau a componenței utilajului de compactare folosit.

Aceste încercări au drept scop stabilirea parametrilor compactării și anume:

- grosimea maximă a stratului fundației ce poate fi executat pe șantier;
- condițiile de compactare (verificarea eficacității utilajelor de compactare).

9.3. În cazul fundației din piatră spartă mare 63-80 mm, se mai urmărește stabilirea corectă a atelierului de compactare, compus din rulouri compresoare ușoare și rulouri compresoare mijlocii, a numărului minim de treceri ale acestor rulouri pentru cilindrarea uscată până la fixarea pietrei sparte 63-80 mm și în continuare a numărului minim de treceri, după așternerea în două reprize a splitului de împănare 16-25 mm, până la obținerea înclășării optime.

Compactarea în acest caz se consideră terminată dacă roțile ruloului nu mai lasă nici un fel de urme pe suprafața fundației de piatră spartă, iar alte pietre cu dimensiunea de cca. 40 mm aruncate în fața ruloului nu mai pătrund în stratul de fundație și sunt sfărâmate, fără ca stratul de fundație să sufere dislocări sau deformări.

9.4. Partea din tronsonul executat, cu cele mai bune rezultate, va servi ca sector de referință pentru restul lucrărilor.

Caracteristicile obținute pe sectorul experimental se vor consemna în registrul de șantier pentru a servi la urmărirea calității lucrărilor ce se vor executa.

10. EXECUȚIA STRATURILOR DE FUNDAȚIE

A. FUNDAȚII DIN PIATRĂ SPARTĂ MARE 63-80 mm PE UN STRAT DE BALAST

a. Execuția stratului inferior din balast

10.1. Pe terasamentul recepționat se așterne și se nivelează balastul, într-un singur strat, având grosimea rezultată pe tronsonul experimental astfel ca după compactare să se obțină 10 cm.

Așternerea și nivelarea se vor face la șablon, cu respectarea lățimilor și pantelor prevăzute în proiect.

10.2. Cantitatea necesară de apă pentru asigurarea umidității optime de compactare se stabilește de laboratorul de șantier ținând seama de umiditatea agregatului și se adăugă prin stropire.

Stropirea va fi uniformă, evitându-se supra umezirea locală.

10.3. Compactarea straturilor de fundație se va face cu atelierul de compactare stabilit pe tronsonul experimental, respectându-se componența atelierului, viteza de compactare și tehnologia.

10.4. Pe drumurile la care stratul de fundație nu se realizează pe întreaga lățime a platformei, acostamentele se completează și se compactează odată cu stratul de fundație, astfel ca stratul de fundație să fie permanent încadrat de acostamente, asigurându-se totodată și măsurile de evacuare a apelor, conform pct.8.3.

10.5. Denivelările care se produc în timpul compactării stratului de fundație sau care rămân după compactare, se corectează cu material de aport și se recompactează.

Suprafețele cu denivelări mai mari de 4 cm se completează, se renivelează și apoi se compactează din nou.

10.6. Este interzisă execuția stratului de fundație cu balast înghețat.

10.7. Este interzisă de asemenea așternerea balastului, pe patul acoperit cu un strat de zăpadă sau cu pojghiță de gheață.

b. Execuția stratului superior din piatră spartă mare 63-80 mm

10.8. Piatra sparta mare se așterne, numai după recepția stratului inferior de balast, care, prealabil așternerii, va fi umezit.

10.9. Piatra sparta se așterne și se compactează la uscat în reprize. Până la încleștarea pietrei sparte, compactarea se execută cu cilindri compresori netezi de 6 t după care operațiunea se continuă cu compactoare cu pneuri sau vibratoare de 10-14 tone. Numărul de treceri a atelierului de compactare este cel stabilit pe tronsonul experimental.

10.10. După terminarea cilindrării, piatra sparta se împănază cu split 16-25 mm, care se compactează și apoi urmează umplerea prin înnoiroire a golurilor rămase după împănare, cu savură 0-8 mm sau cu nisip.

10.11. Până la așternerea stratului imediat superior, stratul de fundație din piatră spartă mare astfel executat, se acoperă cu material de protecție (nisip grăunțos sau savură).

În cazul când stratul superior este macadam sau beton de ciment, nu se mai face umplerea golurilor și protecția stratului de fundație din piatră spartă mare.

B. STRATURI DE FUNDAȚIE DIN PIATRĂ SPARTĂ AMESTEC OPTIMAL

10.12. Pe terasamentele recepționate, realizate din pământuri coezive și pe care nu se prevăd în proiecte îmbunătățiri ale patului sau realizarea de straturi de formă, se va executa în prealabil un substrat de nisip de 7 cm.

Așternerea și nivelarea nisipului se fac la șablon, cu respectarea lățimilor și pantelor prevăzute în proiect pentru stratul de fundație.

Nisipul așternut se umeștează prin stropire și se cilindrează.

10.13. Pe substratul de nisip realizat, piatra spartă amestec optimal se așterne cu un repartizor- finisor de asfalt, cu o eventuală completare a cantității de apă, corespunzătoare umidității optime de compactare.

Așternerea și nivelarea se fac la șablon cu respectarea lățimilor și pantelor prevăzute în proiect.

10.14. Cantitatea necesară de apă pentru asigurarea umidității optime de compactare se stabilește de laboratorul de șantier ținând seama de umiditatea agregatului și se adaugă prin stropire uniformă evitându-se supra umezirea locală.

10.15. Compactarea stratului de fundație se face cu atelierul de compactare stabilit pe tronsonul experimental, respectându-se componenta atelierului și viteza de deplasare a utilajelor de compactare.

10.16. La drumurile pe care stratul de fundație nu se realizează pe întreaga lățime a platformei, acostamentele se completează și se compactează odată cu stratul de fundație, astfel ca acesta să fie permanent încadrat de acostamente, asigurându-se totodată și măsurile de evacuare a apelor conform pct.8.3.

10.17. Denivelările care se produc în timpul compactării sau care rămân după compactarea straturilor de fundație din piatră spartă mare sau din piatră spartă amestec optimal se corectează cu material de aport și se recompactează.

Suprafețele cu denivelări mai mari de 4 cm se decapează după contururi regulate, pe toată grosimea stratului, se completează cu același tip de material, se renivelează și apoi se cilindrează din nou.

10.18. Este interzisă execuția stratului de fundație cu piatră spartă amestec optimal înghețată.

10.19. Este interzisă de asemenea așternerea pietrei sparte amestec optimal, pe patul acoperit cu un strat de zăpadă sau cu pojghiță de gheață.

11. CONTROLUL CALITĂȚII COMPACTĂRII STRATURILOR DE FUNDAȚIE

11.1. În timpul execuției straturilor de fundație din balast și piatră spartă mare 63-80 mm, sau din piatră spartă amestec optimal, se vor face verificările și determinările arătate în tabelul 2, cu frecvența menționată în același tabel.

11.2. În ce privește capacitatea portantă la nivelul superior al stratului de fundație aceasta se determină prin măsurători cu deflectometrul cu pârghie conform Normativului pentru determinarea prin deflectografie și deflectometrie a capacității portante a drumurilor cu structuri rutiere suple și semirigide, indicativ CD 31/2002.

Când măsurarea capacității portante cu deflectometrul cu pârghie nu este posibilă din cauza spațiilor înguste, Antreprenorul va putea folosi și alte metode standardizate sau agrementate acceptate de Inginer.

Tabel 2

Nr. crt.	Determinarea, procedeul de verificare sau caracteristicile care se verifică	Frecvențe minime la locul de punere în lucru	Metode de verificare conform
1.	Încercarea Proctor modificată - strat balast - strat piatră spartă amestec optimal	-	STAS 1913/13:1983
2.	Determinarea umidității de compactare - strat balast - strat piatră spartă amestec optimal	minim 3 probe la o suprafață de 2000 mp de strat	-
3.	Determinarea grosimii stratului compactat - toate tipurile de straturi	minim 3 probe la o suprafață de 2000 mp de strat	-
4.	Determinarea gradului de compactare prin determinări volumice pe teren - strat balast - strat piatră spartă amestec optimal	1 test la fiecare 250m de banda	STAS 1913/15:1975 STAS 12288-85
5.	Verificarea compactării prin încercarea cu spartă amestec în fata compresorului	minim 3 încercări la o suprafață de 2000 mp	STAS 6400-84
6.	Determinarea capacității portante la nivelul superior al stratului de fundație - toate tipurile de straturi de fundație	în câte două puncte situate în profiluri transversale la distanțe de 10 m unul de altul pt. fiecare bandă cu lățime de 7,5 m	Normativ CD 31-2002

11.3. Laboratorul Antreprenorului va ține următoarele evidențe privind calitatea stratului executat:

- compoziția granulometrică a agregatelor
- caracteristicile optime de compactare obținute prin metoda Proctor modificat (umiditate optimă, densitate maximă uscată)
- caracteristicile efective ale stratului executat (umiditate, densitate, capacitate portantă).

VI. CONDIȚII TEHNICE. REGULI ȘI METODE DE VERIFICARE

12. ELEMENTE GEOMETRICE

12.1. Grosimea stratului de fundație este cea din proiect. Abateră limită la grosime poate fi de maximum ± 20 mm.

Verificarea grosimii se face cu ajutorul unei tije metalice gradate, cu care se străpunge stratul, la fiecare 200 m de drum executat sau la 1500 mp suprafață de drum.

Grosimea stratului de fundație este media măsurătorilor obținute pe fiecare sector de drum prezentat recepției.

12.2. Lățimea stratului de fundație este cea prevăzută în proiect. Abaterile limită la lățime pot fi ± 5 cm.

Verificarea lățimii executate se va face în dreptul pofilelor transversale ale proiectului.

12.3. Panta transversală a stratului de fundație este cea a îmbrăcăminți sub care se execută, prevăzută în proiect.

Abateră limită la pantă este $\pm 0,4\%$, în valoare absolută și va fi măsurată la fiecare 25 m.

12.4. Declivitățile în profil longitudinal sunt aceleași conform proiectului. Abaterile limită la cotele fundației, față de cotele din proiect pot fi ± 10 mm.

13. CONDIȚII DE COMPACTARE

13.1. Straturile de fundație din piatră spartă mare 63-80 trebuie compactate până la realizarea încleștării maxime a agregatelor, care se probează prin supunerea la strivire a unei pietre de aceeași natură petrografică, ca și a pietrei sparte utilizate la execuția straturilor și cu dimensiunea de circa 40 mm, aruncată în fata utilajului cu care se execută compactarea.

Compactarea se consideră corespunzătoare dacă piatra respectivă este strivită fără ca stratul să sufere dislocări sau deformări.

13.2. Straturile de fundație din piatră spartă amestec optimal trebuie compactate până la realizarea următoarelor grade de compactare minime din densitatea în stare uscată maximă determinată prin încercarea Proctor modificată, conform STAS 1913/13-83:

➤ pentru drumurile din clasele tehnice I, II și III

- 100%, în cel puțin 95% din punctele de măsurare;
- 98%, în cel mult 5% din punctele de măsurare la autostrăzi și în toate punctele de măsurare la drumurile de clasa tehnică II și III;

➤ pentru drumurile din clasele tehnice IV și V

- 98%, în cel puțin 93% din punctele de măsurare;
- 95%, în toate punctele de măsurare.

13.3. Capacitatea portantă la nivelul superior al straturilor de fundație din piatră spartă se consideră realizată dacă valorile deformațiilor elastice măsurate corespunzătoare tehnicii de măsurare cu deflectometrul cu pârghie tip Benkelman nu depășesc valoarea deformațiilor elastice admisibile din tabelul de mai jos:

Tabel 3

Clasa de trafic	Nc, m.o.s. perioada de perspectivă de 15 ani	d _{adm} 0.01 mm
Foarte ușor	sub 0,03	170
Ușor	0,03 – 0,10	160
Mediu	0,10 – 0,30	150
Greu	0,30 - 1,00	140
Foarte greu	1,00 – 3,00	130
Excepțional	>3,00	120

În caietele de sarcini specifice valorile deformațiilor elastice vor fi precizate în funcție de capacitatea portantă necesară a fi asigurată, dar nu vor avea valori mai mari decât cele din tabelul de mai sus.

14. CARACTERISTICILE SUPRAFEȚEI STRATULUI DE FUNDAȚIE

Verificarea denivelărilor suprafeței fundației se efectuează cu ajutorul dreptarului de 3,00 m lungime astfel:

➤ în profil longitudinal verificarea se efectuează în axul fiecărei benzi de circulație și denivelările admise pot fi de maximum $\pm 2,0$ cm, față de cotele proiectate;

➤ în profil transversal, verificarea se efectuează în dreptul pofilelor arătate în proiect și denivelările admise pot fi de maximum $\pm 1,0$ cm, față de cotele proiectate.

În cazul apariției denivelărilor mai mari decât cele prevăzute în prezentul caiet de sarcini, se va face corectarea suprafeței fundației.

VII. RECEPȚIA LUCRĂRILOR

15. RECEPȚIA DE FAZĂ PENTRU LUCRĂRI ASCUNSE

Recepția de fază pentru lucrări ascunse se efectuează conform Regulamentului privind controlul de stat al calității în construcții, aprobat cu H.G. nr. 492/2018 și conform Procedurii privind controlul statului în fazele de execuție determinante, elaborată de MLPAT și publicată în Buletinul Construcțiilor volum 4/1996, atunci când toate lucrările prevăzute în documentație sunt complet terminate și toate verificările sunt efectuate în conformitate cu prevederile Art. 5, 11, 12, 13 și 14.

Comisia de recepție examinează lucrările și verifică îndeplinirea condițiilor de execuție și calitative impuse de proiecte și de caietul de sarcini, precum și constatările consemnate pe parcursul execuției de către organele de control.

În urma acestei recepții se încheie “Proces verbal” de recepție pe fază în registrul de lucrări ascunse.

16. RECEPȚIA LA TERMINAREA LUCRĂRILOR

Recepția la terminarea lucrărilor se face pentru întreaga lucrare, conform Regulamentului de recepție a lucrărilor de construcții și instalații aferente acestora, aprobat cu H.G. nr. 343/2017 și modificat și completat cu H.G. nr. 940/2006 și H.G. nr. 1303/2007.

17. RECEPȚIA FINALĂ

Recepția finală se face după expirarea perioadei de garanție a lucrării.

La recepția finală a lucrării se va consemna modul în care s-au comportat terasamentele și dacă acestea au fost întreținute corespunzător în perioada de garanție a întregii lucrări, în condițiile respectării prevederilor Regulamentului aprobat cu H.G. nr. 343/2017 și modificărilor și completărilor aprobate cu H.G. nr. 940/2006 și H.G. nr. 1303/2007.

ANEXĂ - DOCUMENTE DE REFERINȚĂ**I. ACTE NORMATIVE**

Directiva nr. 63/1995	Privind cerințele minime de securitate și sănătate pentru a CEE (Comitetul Economic folosirea de către lucrători a echipamentului de lucru la European) locul de muncă
H.G. nr. 343/2017	Privind aprobarea Regulamentului de recepție a lucrărilor de construcții și instalații aferente acestora
H.G. nr. 300/2006	Norme de securitate și sănătate pe șantiere
H.G. nr. 668/2017	Privind stabilirea condițiilor de introducere pe piață a produselor pentru construcții
H.G. nr. 766/1997	Pentru aprobarea unor regulamente privind calitatea în construcții modificată și completată cu H.G. nr. 675/2002 și H.G. nr. 1231/2008
H.G. nr. 940/2006	Pentru modificarea și completarea Regulamentului de recepție a lucrărilor de construcții și instalații aferente acestora, aprobat prin Hotărârea Guvernului nr. 343/2017
H.G. nr. 1303/2007	Pentru completarea Regulamentului de recepție a lucrărilor de construcții și instalații aferente acestora, aprobat prin Hotărârea Guvernului nr. 343/2017
H.G. nr. 1425/2006	Norme metodologice de aplicare a Legii nr. 319/2006 cu modificări și completări
Legea 10/1995	Privind calitatea în construcții
Legea nr. 82/1998	Aprobarea O.G. nr. 43/1997 privind regimul drumurilor
Legea nr. 177/2015	Referitoare la actualizarea prevederilor Legii nr. 10/1995 - calitatea în construcții
Legea nr. 307/2006	Legea privind apărarea împotriva incendiilor
Legea nr. 319/2006	Legea securității și sănătății în muncă
Ordinul M.T. nr. 43/1998	Norme privind încadrarea în categorii a drumurilor de interes național
Ordinul M.T. nr. 45/1998	Norme tehnice privind proiectarea, construirea și modernizarea drumurilor
Ordinul M.T. nr. 46/1998	Norme tehnice privind stabilirea clasei tehnice a drumurilor publice
Ordinul M.T./M.I. nr. 411/1112/2000 publicat în M.O. 397/24.08.2000	Norme metodologice privind condițiile de închidere a circulației și de instruire a restricțiilor de circulație în vederea executării de lucrări în zona drumului public și/sau pentru protejarea drumului
O.G. nr. 43/1997	Ordonanța privind regimul drumurilor, cu modificările și completările ulterioare
O.U.G. nr. 195/2005	Ordonanța ulterioară privind protecția mediului, cu completările

II. REGLEMENTĂRI TEHNICE

AND 530-2012	Instrucțiuni privind controlul calității terasamentelor rutiere.
CD 31-2002	Normativ pentru determinarea prin deflectografie și deflectometrie a capacității portante a drumurilor cu structuri rutiere suple și semirigide
PCC 018-2015	Procedura inspecție stații producere agregate minerale

III. STANDARDE

STAS 1913/13:1983	Teren de fundare. Determinarea caracteristicilor de compactare. Încercarea Proctor.
STAS 1913/15:1975	Teren de fundare. Determinarea greutății volumice pe teren.
STAS 4606:1980	Agregate naturale grele pentru mortare și betoane cu lianți minerali. Metode de încercare.
STAS 6400:1984	Lucrări de drumuri. Straturi de bază și de fundație. Condiții tehnice generale de calitate.
STAS 12288:1985	Lucrări de drumuri. Determinarea densității straturilor rutiere cu dispozitivul cu con și nisip.
SR EN 933-1:2012	Încercări pentru determinarea caracteristicilor geometrice ale agregatelor. Partea 1: Determinarea granulozității- Analiza granulometrică prin cernere
SR EN 933-4:2008	Încercări pentru determinarea caracteristicilor geometrice ale agregatelor. Partea 4: Determinarea formei particulelor. Coeficient de formă
SR EN 933-8+A1:2015	Încercări pentru determinarea caracteristicilor geometrice ale agregatelor. Partea 8: Evaluarea părților fine. Determinarea echivalentului de nisip
SR EN 1097-2:2020	Încercări pentru determinarea caracteristicilor mecanice și fizice ale agregatelor. Partea 2: Metode pentru determinarea rezistenței la sfărâmare .
SR EN 1367-2:2010	Încercări pentru determinarea caracteristicile termice și de alterabilitate ale agregatelor. Partea 2: Încercarea cu sulfat de magneziu
SR EN13043:2003	Agregate pentru amestecuri bituminoase și pentru finisarea suprafețelor, utilizate la construcția șoselelor, a aeroporturilor și a altor zone cu trafic.
SR EN 13242+A1:2008	Agregate din materiale nelegate sau legate hidraulic pentru utilizare în inginerie civilă și în construcții de drumuri

CAPITOLUL 5

PROTECȚIA MUNCII

În documentație au fost prevazute lucrările necesare executării lucrărilor în deplina siguranță. La execuție se vor respecta toate prevederile legale privind protecția muncii, prev. și stingerea incendiilor și în mod special:

1. Legea nr. 5/1965 cu privire la protecția muncii, republicată în Buletinul oficial al RSR, nr.24/18/02/1969.
 2. Norme tehnice cu caracter metodologic privind cercetarea și evidența accidentelor de muncă și a bolilor profesionale, republicate în Buletinul Transporturilor rutiere și navale nr.2/1981.
 3. Ordinul nr.9/1972 al Ministerului Muncii cu privire la aprobarea normativului republican pentru acordarea echipamentului de protecție și echipamentului de lucru, precum și instrucțiunile de aplicare a normativului publicat în revista "Protecția muncii nr.1-2/1972.
 4. Ordinul MTTc nr.242/61 privind acordarea alimentației de protecție a unor angajați, publicat în foaia MTTc nr.10/05.05.1981.
 5. Ordinul comun al Ministerului Muncii și Ministerului Sănătății nr.34/20.02.1975 și respectiv nr.110/02.02.1977 și 39/18.02.1977.
 6. Ordinul MATMCGFF cu nr.612/17.06.1976, prin care se aprobă "Normele de prevenire și stingere a incendiilor și dotarea cu mașini, instalații, utilaje, aparatură, echipament de protecție și substanțe chimice pentru prevenirea și stingerea incendiilor".
 7. Ordinul MTTc nr.8/21.05.1982 privind aprobarea normelor de protecția muncii în activitatea de întreținere a drumurilor.
 8. Ordinul MTTc nr.9/21.06.1982 prin care se aprobă "Normele de protecția muncii în activitatea de construcții-montaj pentru transporturi feroviare, rutiere și navale", din care menționăm:
 - Cap.4. Mijloacele individuale de protecție (art.46-71);
 - Cap.7. Instrucțiunile de protecție a muncii (art.108-168);
 - Cap.12. Organizarea șanteriului (art.252-303);
 - Cap.13. Încărcarea, descărcarea, manipularea, transportul și depozitarea materialelor specifice lucrărilor de constr. (art.304-592);
 - Cap.14. Terasamente pentru căi ferate și drumuri (art.618-737);
 - Cap.16. Lucrări de drumuri (art.1072-1273);
 9. Ordinul M.T.Tc. nr.17/1984 privind "Normele de igienă a muncii și acordarea primului ajutor în caz de accident, specifice transporturilor și telecomunicațiilor".
 10. Ordinul MLPAT nr.9/N din 15 martie 1993 conținând "Regulamentul privind protecția și igiena muncii în construcții", publicat în "Buletinul construcțiilor nr.5-6-7-8/1993.
 11. În afara acestora, se fac următoarele precizări asupra :
 - Respectării cu strictețe a precizărilor din planurile de execuție, precum și cele din cărțile tehnice ale utilajelor aflate în dotarea șantierului sau închiriate;
 - Instruirii personalului muncitor la angajarea, schimbarea locului de muncă și, zilnic, asupra operațiunilor ce urmează a se executa în ziua respectivă;
 - Obligativitatea folosirii echipamentului de protecție: căști, centuri de siguranță, ochelari de protecție, palmare, etc.;
 - Interzicerea circulației persoanelor străine în zona lucrării;
 - Manipularea elementelor prefabricate și a celor ce se demontează, se va face numai sub conducerea unui inginer cu experiență;
 - Înainte de a se folosi, la toate macaralele se vor verifica: poziția, calarea, starea cablurilor, prinderea piesei în cârlig, degajarea spațiului de eventuale obstacole, instalații sub tensiune, oameni, etc.
- La apariția unor elemente neprevăzute, se vor lua măsuri imediate: întreruperea lucrului, înlăturarea avariei, îndepărtarea pericolului, îndepărtarea utilajelor și a oamenilor etc.

Pe timpul execuției, executantul va ține legătura permanent cu organele locale ce urmăresc evoluția nivelului apei, pentru a se putea lua măsurile ce se impun în caz de viitură.

Se vor lua și alte măsuri de protecția muncii specifice acestor lucrări:

- restricții de viteză pe drum;
- semnalizarea corespunzătoare a unor lucrări ce se execută în apropierea circulației rutiere.

În caz de necesitate, constructorul va lua orice alte măsuri pentru executarea lucrărilor în deplina siguranță. Dacă la execuție se adoptă altă tehnologie decât cea prevăzută în proiect se vor lua și măsuri corespunzătoare de protecția muncii.

În calculul prețurilor unitare se vor include și cheltuielile pentru asigurarea protecției muncii.

Recomandări tehnologice necesare protecției muncii

Cu privire la execuția mecanizată a terasamentelor

Executarea lucrărilor terasiere propriu-zise va fi precedată de lucrări pregătitoare privind securitatea muncii, cum sunt: reambularea traseului, profilarea, defrișarea culoarului pentru drum, îndepărtarea arborilor aninați sau putregăioși, care periclitează desfășurarea lucrărilor, îndepărtarea blocurilor de stâncă și a bolovanilor, asanarea zonei drumului, scoaterea cioatelor, curățirea amprizei drumului de crengi și frunze, îndepărtarea pământului vegetal, etc., în vederea asigurării unor condiții normale de muncă, a concentrării atenției mecanicului deservant de utilaj asupra lucrărilor de bază și evitării accidentelor de muncă.

La executarea săpăturilor cu excavatorul, în condiții de teren accidentat, se va urmări asigurarea stabilității utilajului prin staționarea sa pe platforme relativ plane (cazul procedului frontal) sau prin deplasarea sa pe drumuri sumar amenajate (în cazul procedului curselor longitudinale). În plus, se va asigura accesul utilajelor de transport în raza de acțiune a excavatorului, în vederea încărcării pământului săpat.

Conducătorul de utilaj va urmări permanent ca raza de acțiune a excavatorului să fie liberă, adică în ea să nu se găsească alți lucrători care ar putea fi accidentați.

Cercetările întreprinse au demonstrat că zgomotul provocat de excavator este de circa 87 dB (A), iar vibrațiile sunt neglijabile, fapt care îl recomandă și din punct de vedere al protecției muncii fața de buldozer ca utilaj terasier.

Executarea săpăturilor cu buldozerul va fi practică, cu precădere, în cazul traseelor în profil mixt, adaptându-se o tehnologie de lucru care să permită mecanizarea întregului ansamblu de operații.

Pentru sporirea productivității se va urmări ca efectuarea săpăturilor, inclusiv împingerea pământului, să se facă prin deplasarea acestuia în pantă, ceea ce asigură un spor de productivitate de 6...7%, o reducere a consumului de combustibil de 15...20% și o scădere substanțială a efortului uman, mai ales că buldozeristul este expus la zgomote ($L_{eq} = 100$ dB (A)), precum și la vibrații nocive care, asociate, influențează negativ organismul uman.

Pentru evitarea prejudicierii echilibrului ecologic, realizarea mecanizată a terasamentelor se va organiza pe tronsoane, relativ scurte, de 300...500 m, pe care să se execute toate operațiile specifice, inclusiv cele necesare colectării și evacuării rapide a apelor meteorice.

Pentru menținerea capacității de muncă a conducătorilor de utilaje, în regimul de lucru al acestora se vor introduce pauze de lucru de 5...6 minute la fiecare ora de timp operativ, pauzele fiind încadrate în categoria întreruperilor reglementate.

Excavatoriștii și buldozeriștii vor fi dotați cu echipamentul de protecție și de lucru prevăzut în normativele în vigoare.

La executarea tuturor săpăturilor (inclusiv a celor din balastiere) prin procedee de tăieri manuale, mecanizate sau cu explozivi, se vor respecta următoarele:

- a) nu se permite formarea pe taluzuri a ieșindurilor în consolă (cozoroace sau lambe);
- b) se vor îndepărta din taluzuri bucățile desprinse sau care tind să se desprindă și să cadă;
- c) se va urmări evacuarea rapidă a apei infiltrate, folosind mijloace adecvate.

Săpăturile mai adânci de 1,0 m vor fi împrejmuite și prevăzute cu scări, care să permită retragerea rapidă a lucrătorilor, în caz de pericol. Evacuarea rocilor dislocate manual se va face prin aruncare progresivă, pe podine intermediare, așezate la un nivel de cel mult 1,50 m.

Frontul săpăturilor va fi permanent supravegheat; dacă apar crăpături la suprafața terenului, alunecări sau surpări, se vor evacua imediat lucrătorii și utilajele din zona de lucru, luându-se măsuri de consolidare a terenului, iar activitatea se va relua numai după înlăturarea completă a pericolului de accidentare.

În cazul detectării, odată cu executarea săpăturilor, de gaze sau alte substanțe nocive, ori se constată lipsa de oxigen, conducătorul locului de muncă va evacua lucrătorii și va înștiința pe conducătorul tehnic de situația creată, spre a decide măsurile ce se impun.

Cu privire la compactarea terasamentelor

Compactarea terasamentelor, pe lângă circulația de șantier (care se dirijează pe toată lățimea platformei), se va face, după caz, cu următoarele mijloace: cilindri compactori (cu tamburi netezi, cu picior de oaie, cu pneuri, vibratorii) și maiuri acționate pneumatic, electric sau manual.

În funcție de natura pământului, straturile supuse compactării vor avea următoarele grosimi:

- 20...30 cm, la compactorii cu tamburi netezi;
- 25...50 cm, la compactorii cu picior de oaie;
- 40...60 cm, la compactorii cu pneuri;
- 100...150 cm, la cilindrii vibratorii.

Maiurile vor fi folosite pentru compactările din spatele culeelor, a zidurilor întoarse sau arapilor, precum și la umpluturile de deasupra lucrărilor de artă (locuri greu accesibile cilindrilor compactori). Compactarea se va face în condițiile unei umidități optime a terasamentelor.

Efectuarea lucrărilor se va face printr-o succesiune de treceri longitudinale (înainte și înapoi), care vor progresa de la marginea platformei spre ax, suprapunându-se cu circa 30% peste cele anterioare.

Numărul de treceri pe aceeași urmă se va stabili astfel încât cilindrul compactor să realizeze gradul de compactare prescris, respectiv 97...100% în partea superioară a rambleului, 90...95% în straturile mijlocii și 95...98% în partea inferioară a rambleurilor.

Compactarea terasamentelor se va realiza pe un front de lucru de 500...1000 m, pentru a diminua, pe de o parte, frecvența schimbărilor de sens, iar pe de alta parte, pentru a evita instalarea senzației de monotonie la deservant.

Cu privire la derocări (săpături cu ciocanul de abataj)

Forarea găurilor de mină va fi precedată de executarea unor lucrări pregătitoare, care constau din descoperirea masivelor de stâncă, asigurarea accesului utilajelor la frontul de lucru și a deplasării acestora de la un punct de forare la altul, fără pericole de accidente sau solicitări deosebite de efort uman.

În vederea reducerii consumului energetic al minerilor – operatori cu 10...20%, schemele de forare vor acorda prioritate găurilor de mină verticale sau ușor înclinate față de verticală, iar ciocanul pneumatic se va monta, atunci când este cazul, pe coloana telescopică care face parte integrantă din utilaj.

Forările se vor organiza astfel încât distanța dintre locul de forare cu ciocane perforatoare și motocompresor să fie, pentru evitarea unor pierderi substanțiale de aer, de circa 20 m, iar distanța dintre ciocane 5...10 m, reducându-se astfel intensitatea zgomotului recepționat de operatori la valori admise.

Formația de lucru la executarea forărilor, în cazul motocompressoarelor care alimentează două ciocane perforatoare, va fi alcătuită din doi mineri operatori și un mecanic, care să asigure buna desfășurare a activității, inclusiv o productivitate corespunzătoare.

În regimul de muncă al formației de lucru se vor introduce pauze de odihnă de 5...6 minute la fiecare oră de timp operativ, pauze incluse în categoria întreruperilor reglementate.

Punctele de lucru se vor dota cu scule corespunzătoare pentru întreținerea utilajului, contribuindu-se prin aceasta la funcționarea normală a utilajului și la ușurarea efortului fizic al muncitorilor.

Personalul muncitor folosit va fi dotat cu întreg echipamentul de protecție și de lucru, conform normelor în vigoare, inclusiv antifoane de tip interior, mănuși antivibrații (tip A.V.) și măști contra prafului, recomandate de institutul de cercetări în domeniul protecției muncii.

În apropierea locurilor unde se execută lucrări de forare se vor amenaja adăposturi pentru protejarea muncitorilor de intemperii.

Încărcarea cu exploziv a găurilor de mină, burarea acestora și provocarea exploziilor se va face Pnumai de către „artificieri”.

Derocările se vor executa astfel încât să se reducă la minimum posibil degradarea mediului ambiant.

Materialul, rezultat în urma derocărilor, se va îndepărta cu ajutorul buldozerului, care va lucra în pantă, folosindu-se totodată și parapeți care să oprească rostogolirea bolovanilor pe versant.

Cu privire la execuția și întreținerea suprastructurii drumurilor forestiere

În vederea reducerii consumului de energie umană, execuția și întreținerea suprastructurii drumurilor forestiere împietruite se va face mecanizat, folosindu-se, după caz, autogrederul, buldozerul, cilindrul compactor și, respectiv, TID-ul (tractorul pentru întreținerea drumurilor).

Lucrările se vor desfășura pe sectoare de 100...500 m, care să se poată finisa pe parcursul unei zile.

NOTĂ IMPORTANTĂ

Caietul de sarcini a fost întocmit pe baza prescripțiilor tehnice de bază (STAS – uri, normative, instrucțiuni tehnice etc.) în vigoare la data elaborării proiectului.

Orice modificări ulterioare în conținutul prescripțiilor indicate în cadrul caietului de sarcini, ca și orice noi prescripții apărute după data elaborării proiectului, sunt obligatorii, chiar dacă nu concordă cu prevederile prezentului caiet de sarcini.

Întocmit:

ing. Milorad PETROVICI



ANEXA 1

ANTEMĂSURĂTOARE

INV 07: LUCRĂRI DE REPARAȚII PRIN PIETRUIRE PE DE 925 ,DE 955, DE 941/1/1/43, CARE FACE LEGĂTURA DINTRE DC 37 ȘI CENTRUL DE COLECTARE DEȘEURI PRIN APORT VOLUNTAR CAV						
OB 1: LUCRĂRI DE REPARAȚII PRIN PIETRUIRE						
Deviz 070101: LUCRĂRI DE REPARAȚII						
1	TSC19C1	Săpătură mecanică cu buldozer				10,03 100 m ³
- realizare structură rutieră:			1056,00	m ³ x 95% =	1003,20	m ³
2	TSA02B1	Săpătura manuală				52,80 m ³
- realizare structură rutieră:			1056,00	m ³ x 5% =	52,80	m ³
3	TRB01C14	Transport pământ cu roaba				95,04 t
- conf. art. 2:			52,80	m ³ x 1,80 t/m ³ =	95,04	t
4	TSC35B32	Încărcare pământ				13,73 100 m ³
- conf. art. 1+2:			1056,00	m ³ x 1,30 m ³ /m ³ =	1372,80	m ³
5	TRA01A..P	Transport pământ si moloz				1.900,80 t
- conf. art. 1+2:			1056,00	m ³ x 1,80 t/m ³ =	1900,80	t
6	TSE06B1	Pregătire platforme drum				52,80 100 m ²
7	DA06A1	Strat de fundatie din balast - manual				48,00 m ³
- strat fundație balast:			5%	x 960,00 m ³ =	48,00	m ³
8	DA06B1	Strat de fundatie din balast - mecanic				912,00 m ³
- strat fundație balast :			95%	x 960,00 m ³ =	912,00	m ³
9	DA11B1	Strat de fundatie din piatră spartă - manual				31,80 m ³
- strat de fundație din piatră spartă:			636,00	m ³		
			636,00	m ³ x 5% =	31,800	m ³
10	DA12B1	Strat de fundatie din piatră spartă - mecanic				604,20 m ³
- strat de fundație din piatră spartă:			636,00	m ³		
			636,00	m ³ x 95% =	604,200	m ³
11	TRA01A..	Transport piatră spartă				1.356,59 t
- conf. art. 9+10:			636,00	m ³ x 1,422 m ³ /m ³ x 1,50 t/m ³ =	1.356,588	t
12	TRA01A..	Transport balast				1.979,71 t
- conf. art. 7+8:			943,80	m ³ x 1,311 m ³ /m ³ x 1,60 t/m ³ =	1.979,715	t
13	TRA05A..	Transport apă				370,92 t
- conf. art. 9+10:			636,00	m ³ x 0,150 m ³ /m ³ x 1,00 t/m ³	=	95,400 t
- conf. art. 7+8:			960,00	m ³ x 0,232 m ³ /m ³ x 1,00 t/m ³	=	222,720 t
- conf. art. 6:			52,80	100 m ² x 1,00 t/100 m ²	=	52,800 t

Întocmit,
ing. JURJI GABRIEL



ANEXA 2

LISTELE
CU CANTITĂȚILE
*DE LUCRĂRI+
EXTRASE DE RESURSE*

Beneficiar: COMUNA SATCHINEZ
 Executant:
 Proiectant: S.C. ROUTEDESIGN S.R.L.
 Obiectivul: „LUCRĂRI DE REPARAȚII PRIN PIETRUIRE PE DE 925 ,DE 955, DE 941/1/1/43, CARE FACE LEGĂTURA DINTRE DC 37 ȘI CENTRUL DE COLECTARE DEȘEURI PRIN APORT VOLUNTAR CAV”



F1- CENTRALIZATORUL cheltuielilor pe obiectiv

null

Nr.	Nr. cap. Deviz General	Denumirea capitolelor si subcapitolelor de cheltuieli	Valoare (fara TVA)	Din care C+M
			Lei	Lei
0	1	2	3	4
1	1.2	Amenajarea terenului		
2	1.3	Amenajari pentru protectia mediului si aducerea terenului la starea initiala		
3	1.4	Cheltuieli pentru relocarea/protectia utilitatilor		
4	2	Cheltuieli pentru asigurarea utilitatilor necesare obiectivului de investitii		
5	3.5	Proiectare		
5.1	3.5.1	Tema de proiectare		
5.2	3.5.2	Studiu de fezabilitate		
5.3	3.5.3	Studiu de fezabilitate/documentatie de avizare a lucrarilor de interventii si deviz general		
5.4	3.5.4	Documentatiile tehnice necesare in vederea obtinerii avizelor/acordurilor/autorizatiilor		
5.5	3.5.5	Verificarea tehnica de calitate a proiectului tehnic si a detaliilor de executie		
5.6	3.5.6	Proiect tehnic si detalii de executie		
6	4	Cheltuieli pentru investitia de baza		
6.1	4.1	Constructii si instalatii		
		<i>OB1 LUCRĂRI DE REPARAȚII PRIN PIETRUIRE</i>		
6.2	4.2	Montaj utilaje, echipamente tehnologice si functionale		
6.3	4.3	Utilaje, echipamente tehnologice si functionale care necesita montaj		
6.4	4.4	Utilaje, echipamente tehnologice si functionale care nu necesita montaj si echipamente de transport		
6.5	4.5	Dotari		
6.6	4.6	Active necorporale		
7	5.1	Organizare de santier		
7.1	5.1.1	Lucrari de constructii si instalatii aferente organizarii de santier		
7.2	5.1.2	Cheltuieli conexe organizarii santierului		
8	6.2	Probe tehnologice si teste		

TOTAL (fara TVA)		
------------------	--	--

TOTAL (cu TVA)		
----------------	--	--

S.C. ROUTEDSIGN S.R.L.



Beneficiar: COMUNA SATCHINEZ
 Executant:
 Proiectant: S.C. ROUTEDESIGN S.R.L.
 Obiectivul: „LUCRĂRI DE REPARAȚII PRIN PIETRUIRE PE DE 925 ,DE 955, DE 941/1/1/43, CARE FACE LEGĂTURA DINTRE DC 37 ȘI CENTRUL DE COLECTARE DEȘEURI PRIN APORT VOLUNTAR CAV”
 Obiectul: OB1 LUCRĂRI DE REPARAȚII PRIN PIETRUIRE



F2 - CENTRALIZATORUL cheltuielilor pe categorii de lucrari, obiect

null

Nr.	Nr cap. Deviz General	Cheltuieli pe categoria de lucrari	Valoare (fara TVA)
			Lei
0	1	2	3

CAPITOL I

I. Constructii si instalatii

2	4.1.1	Terasamente, sistematizare pe verticala si amenajari exterioare	
3	4.1.2	Rezistenta	
		<i>070101 LUCRĂRI DE REPARAȚII</i>	
5	4.1.3	Arhitectura	
6	4.1.4	Instalatii	
7	4.1.5	Alte categorii de constructii	
TOTAL CAPITOL I			

CAPITOL II

II. Montaj

9	4.2	Montaj utilaje, echipamente tehnologice si functionale	
TOTAL CAPITOL II			

CAPITOL III

III. Procurare

11	4.3	Utilaje, echipamente tehnologice si functionale care necesita montaj	
12	4.4	Utilaje, echipamente tehnologice si functionale care nu necesita montaj si echipamente de transport	
13	4.5	Dotari	
14	4.6	Active necorporale	
TOTAL CAPITOL III			

CAPITOL IV

IV. Probe

16	6.2	Probe tehnologice si teste	
TOTAL CAPITOL IV			

TOTAL OB1 LUCRĂRI DE REPARAȚII PRIN PIETRUIRE (fara TVA)	
---	--

TOTAL OB1 LUCRĂRI DE REPARAȚII PRIN PIETRUIRE (cu TVA)	
---	--

null

Nr.	Nr cap. Deviz General	Cheltuieli pe categoria de lucrari	Valoare (fara TVA)
			Lei
0	1	2	3

S.C. ROUTEDESIGN S.R.L.



Beneficiar: COMUNA SATCHINEZ
 Executant:
 Proiectant: S.C. ROUTEDESIGN S.R.L.
 Obiectivul: „LUCRĂRI DE REPARAȚII PRIN PIETRUIRE PE DE 925 ,DE 955, DE 941/1/1/43, CARE FACE LEGĂTURA DINTRE DC 37 ȘI CENTRUL DE COLECTARE DEȘEURI PRIN APORT VOLUNTAR CAV”
 Obiectul: OB1 LUCRĂRI DE REPARAȚII PRIN PIETRUIRE
 Stadiul fizic: 070101 LUCRĂRI DE REPARAȚII



Formular F3 Lista cu cantitati de lucrari pe categorii de lucrari

SECTIUNEA TEHNICA				SECTIUNEA FINANCIARA	
Nr.	Capitol de lucrari	U.M.	Cantitatea	Pretul unitar (fara TVA) - Lei -	TOTALUL (fara TVA) - Lei -
0	1	2	3	4	5 = 3 x 4
1	TSC19C1 - Sapatura mecanica cu buldozer pe tractor pe senile de 81-180 cp,inclusiv impingerea pamantului pana la 10 M,in: teren catg.3	100 mc	10.03		
			material:		
			manopera:		
			utilaj:		
2	TSA02B1 - Sapatura manuala de pamant in spatii limitate,avand sub 1.00 M sau peste 1.00 M latime,executata fara sprijini,cu taluz vertical,la fundatii,canale,subsoluri,drenuri,trepte de infratire etc .in pamant necoeziv sau slab coeziv adancime ,0.75M teren mijlociu	mc	52.80		
			material:		
			manopera:		
			utilaj:		
3	TRB01C14 - Transportul materialelor cu roaba pe pneuri inc aruncare desc rasturnare grup1-3 distanta 40M \$	tona	95.04		
			material:		
			manopera:		
			utilaj:		
4	TSC35B32 - Excavat,transport,cu incarcator frontal,la distante de : incarcare in autovehicul cu incarcator frontal pe pneuri de 1.5-4.0 MC,pamant din teren categoria 2 la distanta de 21-30 M	100 mc	13.73		
			material:		
			manopera:		
			utilaj:		
5	TRA01A05P - Transportul rutier al pamantului sau molozului cu autobasculanta dist.= 5 km	tona	1,900.80		
			material:		
			manopera:		
			utilaj:		
6	TSE06B1 - Pregatirea platf.pam.pt.strat izolator si repartitie din nisip sau balast exec.in pam.coeziv	100 mp	52.80		
			material:		
			manopera:		
			utilaj:		
			transport:		

SECTIUNEA TEHNICA				SECTIUNEA FINANCIARA	
Nr.	Capitol de lucrari	U.M.	Cantitatea	Pretul unitar (fara TVA) - Lei -	TOTALUL (fara TVA) - Lei -
0	1	2	3	4	5 = 3 x 4
7	DA06A1 - Strat de agregate naturale cilindrate, avand functia de rezidenta filtranta, izolatoare, antigeliva si anticapilara, cu asternere manuala;	mc	48.00		
			material:		
			manopera:		
			utilaj:		
8	DA06B1 - Strat agreg nat cilindrate cu func rezist filtrantizolat aerisire si anticap cu aster mec balast	mc	912.00		
			material:		
			manopera:		
			utilaj:		
9	DA11B1 - Strat de fundatie sau reprofilare din piatra sparta pentru drumuri, cu asternere manuala executate cu impanare fara innoroire;	mc	31.80		
			material:		
			manopera:		
			utilaj:		
10	DA12B1 - Strat de fundatie sau reprofilare din piatra sparta pentru drumuri, cu asternere mecanica executate cu impanare fara innoroire;	mc	604.20		
			material:		
			manopera:		
			utilaj:		
11	TRA01A49 - Transportul rutier al materialelor,semifabricatelor cu autobasculanta pe dist.= 49 km. \$	tona	1,356.59		
			material:		
			manopera:		
			utilaj:		
12	TRA01A45 - Transportul rutier al materialelor,semifabricatelor cu autobasculanta pe dist.= 45 km. \$	tona	1,979.72		
			material:		
			manopera:		
			utilaj:		
13	TRA05A01 - Transport rutier materiale,semifabricate cu autovehic.speciale(cisterna,beton.etc)pe dist.de 1 km.\$	tona	370.92		
			material:		
			manopera:		
			utilaj:		

TOTAL 1 (Cheltuieli directe)

Greutate Materiale (tone)	Ore Manopera	Material	Manopera	Utilaj	Transport	TOTAL

Recapitulatie	Valoare	Material	Manopera	Utilaj	Transport	TOTAL

Alte cheltuieli directe						
Contribuția asiguratorie pentru muncă						
T2 = T1 + Alte cheltuieli directe						

Recapitulatie	Valoare	Material	Manopera	Utilaj	Transport	TOTAL
Cheltuieli indirecte						
Cheltuieli indirecte						
T3 = T2 + Cheltuieli indirecte						
Beneficiu						
Profit						
T4 = T3 + Beneficiu						
TOTAL GENERAL (fara TVA)						
TVA (19.00%)						
TOTAL GENERAL (inclusiv TVA)						

S.C. ROUTEDESIGN S.R.L.




Beneficiar: COMUNA SATCHINEZ
 Executant:
 Proiectant: S.C. ROUTEDESIGN S.R.L.
 Obiectivul: „LUCRĂRI DE REPARAȚII PRIN PIETRUIRE PE DE 925 ,DE 955, DE 941/1/1/43, CARE FACE LEGĂTURA DINTRE DC 37 ȘI CENTRUL DE COLECTARE DEȘEURI PRIN APORT VOLUNTAR CAV”
 Obiectul: OB1 LUCRĂRI DE REPARAȚII PRIN PIETRUIRE
 Stadiul fizic: 070101 LUCRĂRI DE REPARAȚII



Anexa explicitare norme

Nr.	Simbol	Denumirea resursei	Tip	U.M.	Cantitate	Pretul unitar (fara TVA) - Lei -	Valoarea (fara TVA) - Lei -
0	1	2	3	4	5	6	7 = 5 X 6

TSC19C1

Sapatura mecanica cu buldozer pe tractor pe senile de 81-180 cp,inclusiv impingerea pamantului pana la 10 M,in: teren catg.3

1	3554	Buldozer pe senile 81-180 cp	Utj	ora	1.86		
TOTAL TSC19C1						100 mc	

TSA02B1

Sapatura manuala de pamant in spatii limitate,avand sub 1.00 M sau peste 1.00 M latime,executata fara sprijini,cu taluz vertical,la fundatii,canale,subsoluri,drenuri,trepde de infratire etc .in pamant necoeziv sau slab coeziv adancime ,0.75M teren mijlociu

1	26100	Sapator	Man	ora	1.19		
TOTAL TSA02B1						mc	

TRB01C14

Transportul materialelor cu roaba pe pneuri inc aruncare desc rasturnare grup1-3 distanta 40M \$

1	20650	Muncitor de deservire pentru montajul in constructii	Man	ora	0.77		
TOTAL TRB01C14						tona	

TSC35B32

Excavat,transport,cu incarcator frontal,la distante de : incarcare in autovehicul cu incarcator frontal pe pneuri de 1.5-4.0 MC,pamant din teren categoria 2 la distanta de 21-30 M

1	7406	Incarcator frontal pe pneuri de 2,6-3,9 MC	Utj	ora	1.86		
TOTAL TSC35B32						100 mc	

TRA01A05P

Transportul rutier al pamantului sau molozului cu autobasculanta dist.= 5 km

1	20640	Muncitor deservire constructii masini	Man	ora	0.00		
2	8888899	Transportul rutier al pamintului sau molozului cu autobasculanta dist.= 5 km	Trans	tona	1.00		
TOTAL TRA01A05P						tona	

TSE06B1

Pregatirea platf.pam.pt.strat izolator si repartitie din nisip sau balast exec.in pam.coeziv

1	6202806	Apa industriala in cisterne pentru lucrari de drumuri si terasamente	Mat	mc	1.00		
2	15130	Finisor de terasamente	Man	ora	5.44		
3	20650	Muncitor de deservire pentru montajul in constructii	Man	ora	3.60		
4	4004	Compactor autoprop.cu rulour.(valturi) pina la 12tf	Utj	ora	1.40		

Nr.	Simbol	Denumirea resursei	Tip	U.M.	Cantitate	Pretul unitar (fara TVA) - Lei -	Valoarea (fara TVA) - Lei -
0	1	2	3	4	5	6	7 = 5 X 6
TOTAL TSE06B1						100 mp	

DA06A1

Strat de agregate naturale cilindrate, avand functia de rezidenta filtranta, izolatoare, antigeliva si anticapilara, cu asternere manuala;

1	2200379	Balast sortat spalat de mal 0-70 MM	Mat	mc	1.31		
2	6202806	Apa industriala in cisterne pentru lucrari de drumuri si terasamente	Mat	mc	0.23		
3	24100	Pavator	Man	ora	1.16		
4	4005	Compactor static autoprop.cu rulouri(valturi),R8-14;de 14tf	Utj	ora	0.15		
5	5603	Autocisterna cu dispozitiv de stropire cu M.a.J. pentru cantitati de 5-8 tone	Utj	ora	0.02		
TOTAL DA06A1						mc	

DA06B1

Strat agreg nat cilindrate cu func rezist filtrantizolat aerisire si anticap cu aster mec balast

1	2200379	Balast sortat spalat de mal 0-70 MM	Mat	mc	1.31		
2	6202806	Apa industriala in cisterne pentru lucrari de drumuri si terasamente	Mat	mc	0.23		
3	24100	Pavator	Man	ora	0.37		
4	3546	Autogreder pina la 175cp	Utj	ora	0.05		
5	4005	Compactor static autoprop.cu rulouri(valturi),R8-14;de 14tf	Utj	ora	0.15		
6	5603	Autocisterna cu dispozitiv de stropire cu M.a.J. pentru cantitati de 5-8 tone	Utj	ora	0.02		
TOTAL DA06B1						mc	

DA11B1

Strat de fundatie sau reprofilare din piatra sparta pentru drumuri, cu asternere manuala executate cu impanare fara innoroire;

1	2201658	Piatra sparta pentru drumuri R.magmatice 15-25 MM.	Mat	mc	0.20		
2	2201672	Piatra sparta pt drumuri R.magmatice 40-63 MM.	Mat	mc	1.22		
3	6202806	Apa industriala in cisterne pentru lucrari de drumuri si terasamente	Mat	mc	0.15		
4	24100	Pavator	Man	ora	1.65		
5	4005	Compactor static autoprop.cu rulouri(valturi),R8-14;de 14tf	Utj	ora	0.26		
6	5603	Autocisterna cu dispozitiv de stropire cu M.a.J. pentru cantitati de 5-8 tone	Utj	ora	0.02		
TOTAL DA11B1						mc	

DA12B1

Strat de fundatie sau reprofilare din piatra sparta pentru drumuri, cu asternere mecanica executate cu impanare fara innoroire;

1	2201658	Piatra sparta pentru drumuri R.magmatice 15-25 MM.	Mat	mc	0.20		
2	2201672	Piatra sparta pt drumuri R.magmatice 40-63 MM.	Mat	mc	1.22		
3	6202806	Apa industriala in cisterne pentru lucrari de drumuri si terasamente	Mat	mc	0.15		
4	24100	Pavator	Man	ora	0.60		
5	3546	Autogreder pina la 175cp	Utj	ora	0.04		

Nr.	Simbol	Denumirea resursei	Tip	U.M.	Cantitate	Pretul unitar (fara TVA) - Lei -	Valoarea (fara TVA) - Lei -
0	1	2	3	4	5	6	7 = 5 X 6
6	4005	Compactor static autoprop.cu rulouri(valturi),R8-14;de 14tf	Utj	ora	0.26		
7	5603	Autocisterna cu dispozitiv de stropire cu M.a.j. pentru cantitati de 5-8 tone	Utj	ora	0.02		
TOTAL DA12B1						mc	

TRA01A49

Transportul rutier al materialelor,semifabricatelor cu autobasculanta pe dist.= 49 km. \$

1	8888986	Transportul rutier al materialelor,semifabricatelor cu autobasculanta pe dist.= 80 km.	Trans	tona	1.00		
TOTAL TRA01A49						tona	

TRA01A45

Transportul rutier al materialelor,semifabricatelor cu autobasculanta pe dist.= 45 km. \$

1	8888978	Transportul rutier al materialelor,semifabricatelor cu autobasculanta pe dist.= 45 km.	Trans	tona	1.00		
TOTAL TRA01A45						tona	

TRA05A01

Transport rutier materiale,semifabricate cu autovehic.speciale(cisterna,beton.etc)pe dist.de 1 km.\$

1	30226	Transport rutier materiale,semifabricate cu autovehic.speciale(cisterna,beton.etc)pe dist.de 1	Trans	tona	1.00		
TOTAL TRA05A01						tona	

S.C. ROUTEDESIGN S.R.L.




Beneficiar: COMUNA SATCHINEZ
Executant:
Proiectant: S.C. ROUTEDESIGN S.R.L.
Obiectivul: „LUCRĂRI DE REPARAȚII PRIN PIETRUIRE PE DE 925 ,DE 955, DE 941/1/1/43, CARE FACE LEGĂTURA DINTRE DC 37 ȘI CENTRUL DE COLECTARE DEȘEURI PRIN APORT VOLUNTAR CAV”



Formular C6
Lista cuprinzand consumurile de resurse materiale

Nr.	Denumirea resursei materiale	U.M.	Consumul cuprins in oferta	Pretul unitar (fara TVA) - Lei -	Valoarea (fara TVA) - Lei -	Furnizorul	Greutatea (tone)
0	1	2	3	4	5 = 3 X 4	6	7
1	2200379 - Balast sortat spalat de mal 0-70 MM	mc	1,258.56			Depozit	2,139.55
2	2201658 - Piatra sparta pentru drumuri R.magmatice 15-25 MM.	mc	129.11			Depozit	193.66
3	2201672 - Piatra sparta pt drumuri R.magmatice 40-63 MM.	mc	775.28			Depozit	1,162.93
4	6202806 - Apa industriala in cisterne pentru lucrari de drumuri si terasamente	mc	370.92			Depozit	370.92
TOTAL Materiale						Greutate	3,867.06

S.C. ROUTEDESIGN S.R.L.

Beneficiar: COMUNA SATCHINEZ
Executant:
Proiectant: S.C. ROUTEDESIGN S.R.L.
Obiectivul: „LUCRĂRI DE REPARAȚII PRIN PIETRUIRE PE DE 925 ,DE 955, DE 941/1/1/43, CARE FACE LEGĂTURA DINTRE DC 37 ȘI CENTRUL DE COLECTARE DEȘEURI PRIN APORT VOLUNTAR CAV”



Formular C7
Lista cuprinzand consumurile cu mana de lucru

Nr.	Denumirea meseriei	Consumul cu manopera - Om/ore -	Tarif mediu - Lei/ora -	Valoarea (fara TVA) - Lei -	Procent romani
0	1	2	3	4 = 2 X 3	5
1	15130 - Finisor de terasamente	287.18			
2	20640 - Muncitor deservire constructii masini	0.02			
3	20650 - Muncitor de deservire pentru montajul in constructii	263.38			
4	24100 - Pavator	808.10			
5	26100 - Sapator	62.83			
Ore Manopera		1,421.50	TOTAL		

S.C. ROUTEDESIGN S.R.L.

Beneficiar: COMUNA SATCHINEZ
Executant:
Proiectant: S.C. ROUTEDESIGN S.R.L.
Obiectivul: „LUCRĂRI DE REPARAȚII PRIN PIETRUIRE PE DE 925 ,DE 955, DE 941/1/1/43, CARE FACE LEGĂTURA DINTRE DC 37 ȘI CENTRUL DE COLECTARE DEȘEURI PRIN APORT VOLUNTAR CAV”

**Formular C8****Lista cuprinzand consumurile de ore de functionare a utilajelor de constructii**

Nr.	Denumirea utilajului de constructii	Ore de functionare	Tariful unitar (fara TVA) - Lei/ora -	Valoarea (fara TVA) - Lei -
0	1	2	3	4 = 2 X 3
1	3546 - Autogreder pina la 175cp	69.15		
2	3554 - Buldozer pe senile 81-180 cp	18.66		
3	4004 - Compactor autoprop.cu rulour.(valturi) pina la 12tf	73.92		
4	4005 - Compactor static autoprop.cu rulouri(valturi),R8-14;de 14tf	310.97		
5	5603 - Autocisterna cu dispozitiv de stropire cu M.a.J. pentru cantitati de 5-8 tone	31.62		
6	7406 - Incarcator frontal pe pneuri de 2,6-3,9 MC	25.53		
TOTAL Utilaje				

S.C. ROUTEDESIGN S.R.L.

Beneficiar: COMUNA SATCHINEZ
Executant:
Proiectant: S.C. ROUTEDESIGN S.R.L.
Obiectivul: „LUCRĂRI DE REPARAȚII PRIN PIETRUIRE PE DE 925 ,DE 955, DE 941/1/1/43, CARE FACE LEGĂTURA DINTRE DC 37 ȘI CENTRUL DE COLECTARE DEȘEURI PRIN APORT VOLUNTAR CAV”

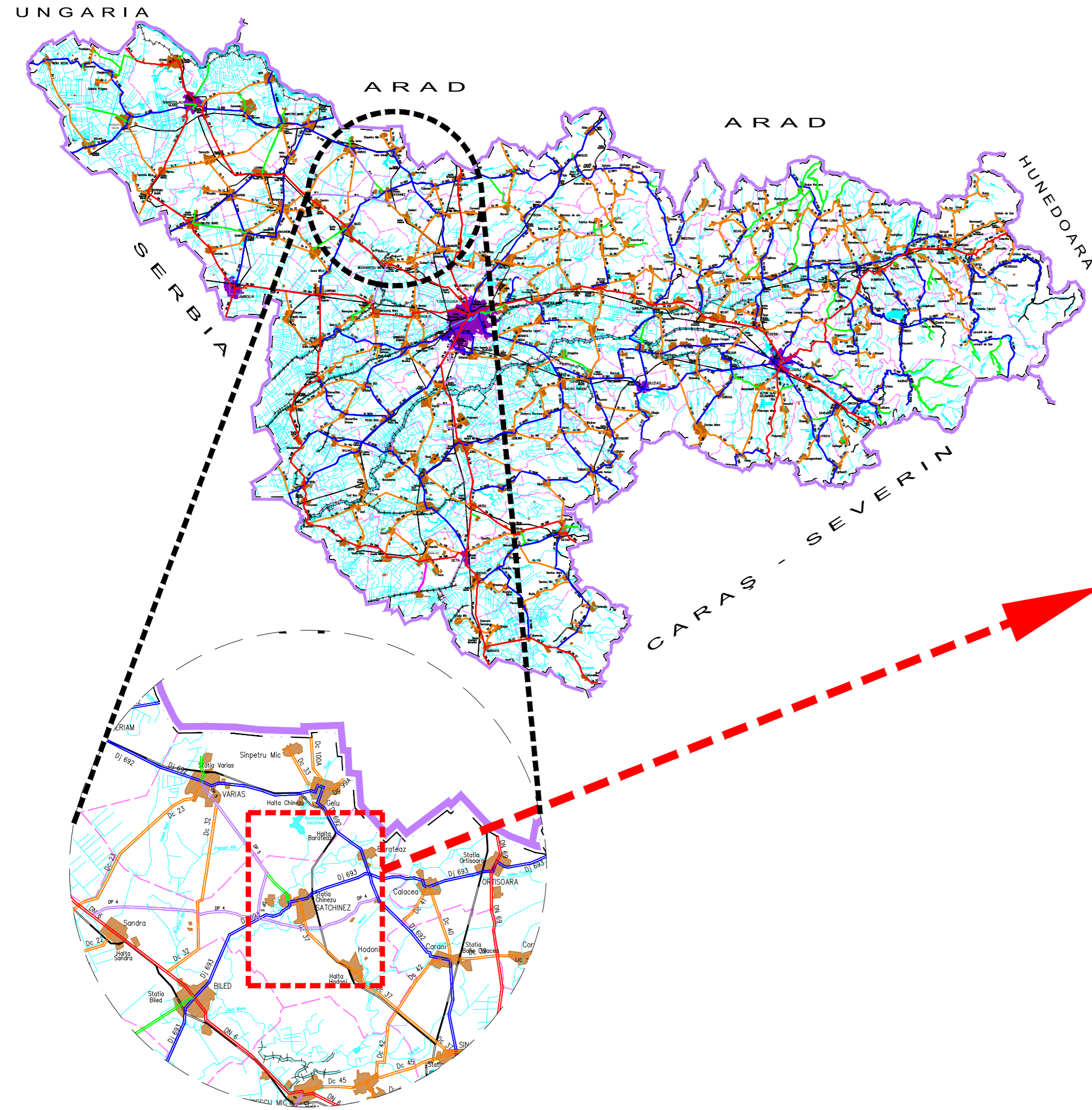


Formular C9
Lista cuprinzand consumurile privind transporturile

Nr.	Tipul de transport	Tone transportate	Km parcursi	Ore de functionare	Tariful unitar - Lei\ (Tone*Km	Valoarea - Lei -
0	1	2	3	4	5	6 = 2 X 3 X 5
1	30226 - Transport rutier materiale,semifabricate cu autovehic.speciale(cisterna,beton.etc)pe	370.92	1.00	0.02		
2	888899 - Transportul rutier al pamintului sau molozului cu autobasculanta dist.= 5 km	1,900.80	5.00	0.12		
3	8888978 - Transportul rutier al materialelor,semifabricatelor cu autobasculanta pe dist.= 45 km.	1,979.72	45.00	1.12		
4	8888986 - Transportul rutier al materialelor,semifabricatelor cu autobasculanta pe dist.= 80 km.	1,356.59	80.00	1.22		
TOTAL Transport						


S.C. ROUTEDESIGN S.R.L.


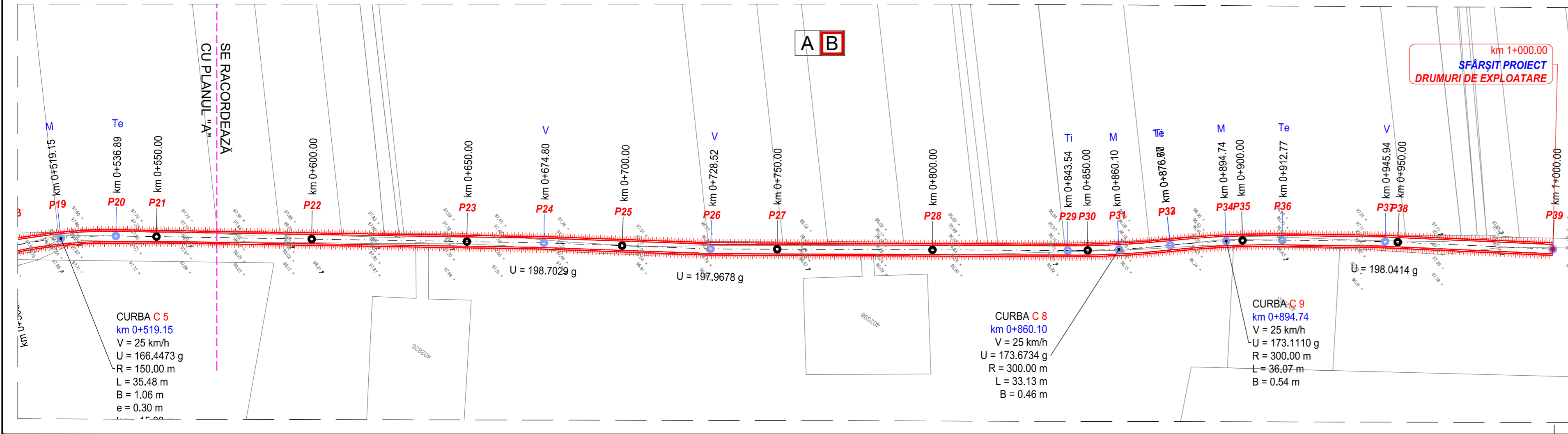
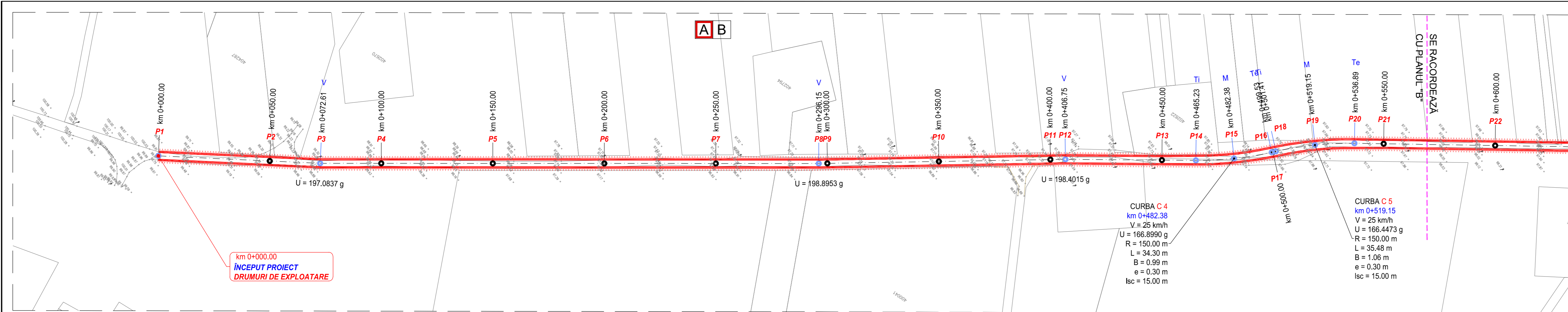
PIESE DESENATE



LEGENDA:

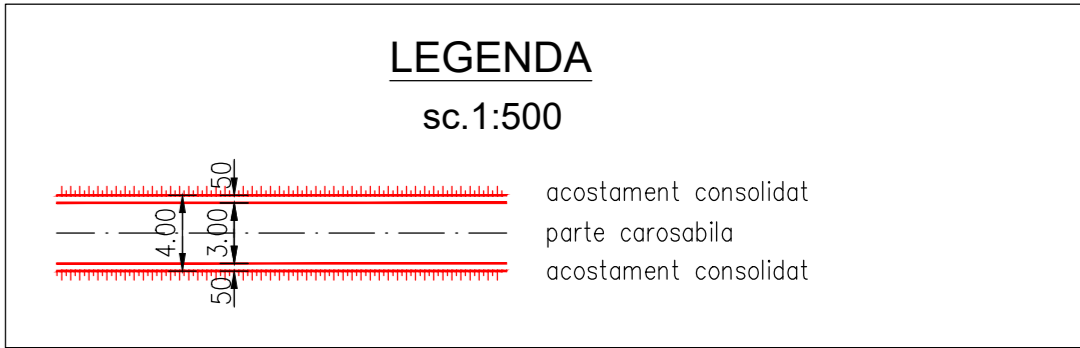
- LUCRARI DE INTRETINERE PERIODICA
- DRUM DE EXPLOATARE PRIN PROIECT
- - - DRUM COMUNAL DC 37

VERIF./EXP.	NUME	SEMNATURA	CERINTA	REFERAT/EXPERTIZA NR./ DATA:
 <p>Proiectare și consultanță în construcții Bd. Liviu Rebreanu, nr. 190, Ap. 25, Cam. 2, 300723 - Timișoara, tel.: +40 751 290 066, fax: +40 356 456 865, E-mail: info@routedesign.com</p>				BENEFICIAR: COMUNA SATCHINEZ AMPLASAMENT: jud. TIMIȘ, comuna SATCHINEZ
SPECIFICAȚIE Sef proiect ing. BUCULESCU Anda				CONTRACT: 1548 - C 95 /2024 PROIECT: P 82 / 2024 FAZA: C.S.
DENUMIRE PROIECT: „LUCRĂRI DE REPARAȚII PRIN PIETRUIRE PE DE 925, DE 955, DE 941/1/1/43, CARE FACE LEGĂTURA DINTRE DC 37 ȘI CENTRUL DE COLECTARE DEȘEURI PRIN APORT VOLUNTAR CAV”				PLANSA NR.: 01
TITLU PLANSA: PLAN DE AMPLASARE ÎN ZONĂ				Desenat ing. PETROVICI M. MARTIE 2024



DRUM DE EXPLOATARE		
PUNCT	COORDONATE	
	X(m)	Y(m)
P1	193041.21	498948.12
P2	192998.61	498921.94
P3	192979.34	498910.1
P4	192956.69	498894.71
P5	192915.34	498866.6
P6	192873.98	498838.5
P7	192832.63	498810.4
P8	192794.46	498784.46
P9	192791.31	498782.24
P10	192750.45	498753.42
P11	192709.59	498724.6
P12	192704.07	498720.71
P13	192668.12	498696.68
P14	192655.45	498688.22
P15	192641.77	498677.9
P16	192629.35	498666.08
P17	192629.03	498665.74
P18	192628.07	498664.71
P19	192615.2	498652.51
P20	192600.98	498641.92
P21	192590.03	498634.72
P22	192548.24	498607.26

DRUM DE EXPLOATARE		
PUNCT	COORDONATE	
	X(m)	Y(m)
P23	192506.45	498579.81
P24	192485.73	498566.2
P25	192464.38	498552.79
P26	192440.23	498537.62
P27	192422.42	498525.62
P28	192380.95	498497.68
P29	192344.84	498473.36
P30	192339.52	498469.69
P31	192331.36	498463.73
P32	192318.44	498453.37
P33	192318.41	498453.35
P34	192304.31	498442.11
P35	192300.07	498438.99
P36	192289.57	498431.73
P37	192281.87	498413.47
P38	192258.42	498411.34
P39	192215.85	498385.11



VERIF./EXP.	NUME	SEMNATURA	CERINTA	REFERAT/EXPERTIZA NR./ DATA:
				BENEFICIAR: COMUNA SATCHINEZ AMPLASAMENT: Jud. TIMIS, comuna SATCHINEZ
SPECIFICATIE Sef proiect Proiectat Desenat				CONTRACT: 1548 - C 95 /2024 PROIECT: P 82 / 2024 FAZA: C.S. TITLU PLANSA: PLAN DE SITUATIE PROIECTAT SI PROFIL TRANSVERSAL TIP PLANSA NR.: 02